سلطنة عمان
وزارة التراث القومي والثقافة

تراثنا

الفهرس الجغرافي لمواقع الآثار في عمان ١٩٧٦

بقلم
دى . بى . دو

العدد ٥١
الطبعة الثالثة
١٤١٥ هـ - ١٩٩٤م

الفهرس الجغرافى لمواقع الآثار فى عمـان ، ١٩٧٦ :

بقـلم : دى • بى • دو

عمليـة مسح الآثار :

لقـد امتدت عملية المسح فى هـذا الموسـم حتى غطت المنطقة الشرقية لشمال عمان مع التركيز على المنطقة الشرقية (لوحـة ٩) •

ونرجـو قراءة ما كتبـه دى كاردى ، وكوليـير ، ودو (١٩٧٦ : ٩ — ١٤٨) وذلك فيما يخص الفئات الرئيسية من الآثار والتى سوف نناقشها تباعا • كما وأن قبـور طـوى سليم تمثل فئة جـديدة •

ولقد كانت مناطق قريات والمنطقة الساحلية من المناطق التى تم مسحها أولا مع اضـفاء أهمية خاصة بالنسبة لسفوح الجبال بهـدف البحث عن أى موقع أثرى يحتضن السهل •

كما تم تسجيل المبانى الأثرية الموجـودة فوق الجروف والمنحـدرات الصخرية والتى تطل على بلدة الحاجر وهى من

قرى صـــيادى الأسماك • كذلك تم استكشاف وادى ضـــيقة الذى يمتاز بقنواته المائية الرائعة عـــلاوة على زيارة منطقة المزاريع عن طريق الدرب الواصل اليها من محيا •

كما قام قائد السرب ديفيد انســـال بتفريجنا على موقعين لمقبرتين اكتشفهما بنفسه بالقرب من عبابه فى وادى بنى بطاش وكانت احداهما مغطاة بشظايا الفخار المحطم •

وبالقرب من مسفاه فى منطقة محيا اكتشفنا أثرين غـــير عاديين عبارة عن بنائين مدرجين يحيطان بصخرة بارزة ، كذلك شاهدنا صـــفان من الحجارة على شكل بيضاوى • وكان أحـــد الصفين مرصوصة حجارته بما يشبه آثار الحجارة الثلاثية •

لقـــد قمنـــا باستكشـــاف وادى الطائيين الرائع والغنى بنخيله وجداوله المائيـــة حتى وصلنا الى « ثغرة الشيطان » وهى المدخل الى وادى ضـــيقة وهناك لاحظنا عـــددا كبيرا من التلال المنعزلة والموجودة غالبا على الأرض المرتفعة •

وكان يتطلب موقع التـــل فى منطقة مسرام بالقرب من مدخل وادى الطائيين زيارة دراسية أخرى • وفى وادى عندام

والى الغرب من بير سايف مباشرة لفت نظرنا تلاً منعزلاً ومحاطا بحائط من العصر الاسلامى المتأخر حيث اكتشفنا عند قاعدة التل وبالقرب من ضفة الوادى ، أسس أبنية مربعة الشكل وغالبا ما يرجع تاريخها الى الألف الأولى قبل الميلاد .

كما اكتشفنا بعض المقابر الى الجنوب وبالقرب من درب الوادى . بعدها قمنا باعادة زيارة وادى سمد ووادى اتلى حتى المضيبى وكذلك وادى غريب بهدف التأكد من استمرارية عملية المسح الأولى التى تمت عامى ٧٤ — ٧٥ .

وكانت احدى نتائج هذه الزيارة هو اكتشافنا موقعا متسعا يضم مقابر دائرية الشكل وتقع الى الجنوب مباشرة من تقاطع الطرق المتجهة من سمد الى ميسر .

والى جنوب غرب ميسر وعلى الجانب الجنوبى من رافد وادى عندام اكتشفنا عدد من المقابر المعروفة باسم « خلية النحل » والتى كانت ذات حوائط مزدوجة .

كذلك قمت باعادة زيارة الموقع الواقع الى الشمال من سمد عند الأحضر (المرجع ، دى كاردى ، كولييز ، ودو

١٩٧٦ : ١٥٦ الموقع ١٥) حيث أن هناك احتمالا فى أن الحجارة التى استخدمت فى تعليم الآثار من طراز أم النار قد تكون قد استجلبت من موقع قبور قريب •

وسوف سيتطلب الأمر فحصا تفصيليا لتقرير احتمالات وجود مستوطنة قريبة يرجع تاريخها الى الألف الثالثة قبل الميلاد • وأن الدلائل المتوفرة حاليا لتشير الى حدود لمدى اتساع انتشار الطراز المعمارى للقبور التى بنيت على نمط قبور أم النار •

وهكذا فانه اكتشف فى وادى غريب عددا أكبر من الأحجار الثلاثية بالقرب من الدرب والى الغرب من تلك الأقل عددا والتى اكتشفت خلال موسم ١٩٧٤ — ١٩٧٥ بقرب القابل •

وللعلم ، فان عملية المسح قد غطت منطقة كبيرة الى الشرق والغرب من أبرا بما فى ذلك وادى تيماه ، وأيضا كل من وادى الأغدا ووادى العقده وشرقا مرورا بممر مايه الى مدينة صور وجنوبا حتى بلاد بنى بوعلى •

وفى جبل الحمة والى الشمال من الممر ، وفى منطقة ممر

مايه وأيضـــا فى منطقة الحالى الى الشـــمال من الزاهـــر ، اكتشفت آثار الأحجار الثلاثية شبيهة بتلك التى كتب عنهـــا كل من ب • توماس وأيضا و • تيسينجر والتى اكتشفوها فى ظفـــار •

كما اكتشفت فى بلاد بنى بو حسن عدد من آثار الحجارة الثلاثيـــة المبنيـــة من الصخور النهرية •

وفى بيـــان آخـــر تمـــت مناقشـــة التوزيع الجغـــرافى لآثار الأحجار الثلاثية وتأريخها بالنسبة الى عهود ما قبـــل الاسلام (المراجع : توماس ١٩٣٢ : ١٢٨ — ثيسيجر ١٩٥٩ : ٧٤ — ٦ ، ١٧٤ لوحـــة ١٨ — فان دير مولين ١٩٤٧ : ٩١١ ، ١٩٨ — ٩ ، ٢٠٨) •

وعليه ، فقـــد تقرر تسجيل المجموعات الثلالية ، كذلك التأكد من طرازها الانشائى كلما أمكن ذلك وكثيرا ما لا يتعدى معنى كلمة « تل » شكل تل فقط دون طرازه الانشائى حيث أنه فى الحقيقة لم يجرى التنقيب الصحيح من هـــذه التلال حتى يمكن اقرار حقيقة شكل بنيانها الداخلى •

وقـد شوهدت تلال مقابر دائرية كبيرة مبنية من الصخور النهرية ابتداء من وادى تيماه وشرقا الى الساحل ، الا أن أكبر مجموعة سجلت حتى الآن هى مجموعة المدافن (الجبانات) الضخمة والتى توجـد بالقرب من بلاد بنى بو حسن • وهناك يوجـد ما لا يقل عن مائتى تل تتناثر على مسافة ٥و٣ كم عند سفوح تلال جبل قحـوان •

وفى منطقة جبل الحمـة وبالذات بالقرب من مداخل الممر المتجه جنوبا من طوى سليم ، ، اكتشفت عـدة محاجر لحجر الصـوان • وتعتبر ثلاث من مواقع هـذه المحاجر قريبا من المدخل الشمالى ويمكن مشاهدة قطعا كثيرة مبعثرة من الحجر فى الأماكن التى بنيت فيها الأحجار الثلاثية •

وفى منتصف الممر يوجد كذلك موقعا آخر مملوء بشظايا الصـوان الكثيفة المتناثرة فى منطقة مظللة على بعد يقرب من ٣٠٠ كيلو متر الى الغرب من الدرب • كذلك وجـدت مقابر صغيرة محددة بالحجارة ••

وبالقرب من المدخل الجنوبى يوجـد موقعان على جانبى

الدرب واللذان يشكلان منطقة واسعة من بقايا حجر الصوان ومصنوعات يدوية والتى تستحق الدراسة .

وأنه لمثير للاهتمام حقا أنه لم يعثر على مواقع متسعة مماثلة لتلك المواقع التى فى (فرق وعمله) فى موسم ١٩٧٤ — ١٩٧٥ فى المنطقة الشرقية (المرجع ، دى كاردى ، كولبير ، دو ١٩٧٥ اللوحة ١٩) .

ولقد شوهد حائط مستدير من الحجارة الضخمة يحيط بالجزء الأعلى من تل منعزل ويشبه تلك الأماكن المحاطة بالحوائط والموجودة بالشمال من بسيا (المرجع ، هامفريس ، هاستنجز ، ميدو ١٩٧٥ : ١٢ — ١٣ اللوحات ٢ أ ، ٢ ب) .

وقد شوهد جزء من حائط حجرى فوق صخرة شديدة الانحدار فى موقع بالقرب من أم درة الا أن هذا الأثر لم يجرى فحصه .

ان الصخور المرصوصة والتى تكون حواجز على شكل دوائر صغيرة فوق صخرة صغيرة بارزة لا تبدو كأنها أثر لحائط

مبنى ، الا أنها قد تكون نقطة مراقبة أنشئت بهدف رصد السهل الساحلى ما بين قريات والحاجر .

إن القبور التى لها مظهر الدشم تكون أما مستديرة أو بيضاوية أو مربعة أو مستطيلة أو ذات قبة . وعادة ما يكون ارتفاعها نصف المتر وعليها غطاء من الحجر المنبسط والذى يغطى حجرة الدفن بأكملها .

وقد تم تسجيل هذه الآثار فى المنطقة الشرقية بالقرب من صيا فى وادى السرين عند المنطقة فيج (وادى غيران) وأيضا فى منطقة عرقى وذلك فى موسم ١٩٧٤ — ١٩٧٥ (المرجع ، دى كاردى ، كولبير ، دو ١٩٧٦ : اللوحات ١٣ ، ١٤) بالاضافة الى البيض فى وادى الطائيين وفى منطقة عباية فى وادى بنى بطاش (المواقع ٢٢ ، ٢) .

ولقد شوهدت قبور دشمية مستديرة الى الغرب من جبل رضا على منطقة مكيراس فى جنوب اليمن شبيهة بالقبور الدشمية المستديرة الموجودة فى صيا ، ووادى خيران ، والبيض .

كذلك شوهدت فى نفس المناطق فى جنوب اليمن تلالا تضم مدافن تشبه تلك التى سبق مشاهدتها فى عمان (المرجع ، دو ١٩٧١ : اللوحة ٦٧) .

وتوجد مدافن دشمية دائرية متسعة فى منطقة حضرموت وغالبا ما تكون بالقرب من حواف الوديان (المرجع ، بوين وألبزايت ١٩٥٨ : ١٣٣ — ٨ اللوحات ٩١ — ٩٤ ، وأيضا دو ١٩٦٥ : اللوحة ٢) .

أما فى الطرف الغربى لحضرموت والى الشمال من الممر وفى وادى جيردان فان مثل تلك القبور تمتد ورائها ما يشبه « ذيولا » من التلال الصغيرة والتى يتباين عددها .

إن القبور المسماة باسم « خلية النحل » لها حوائط محدبة مبنية من حجارة مستوية ويجرى التعرف عليها بصفة رئيسية بحوائطها التى تشبه الدائرتان ذات المركز المشترك .

وكل حائط منعما يبلغ سمكه نصف المتر . وقد بنى الحائط الخارجى ملاصقا للسطح الخارجى للحائط الداخلى .

وبنيت هـذه الحوائط فوق مساحة مرصـوفة مستديرة وفوق أساس من الحجارة المنحـوتة وذات حـواف بارزة . أما الحوائط الداخلية فأنها تكوّن قبة فوق غرفة الدفن وتتكون من حجارة كبيرة الحجم .

أما السقف نفسه فإنه يتكون من حجارة مسطحة تتراكم فوق بعضـها ويتخللها الحصى لملأ الفراغات ثم تكوّم فوقهـا كلها حجارة أكبر حجما فيصبح السقف محدبا .

وقـد امتد اكتشاف القبور من طراز خلية النحل حتى شمال عمان الا أنها لم تشاهد فى كل من ظفار أو جنوب اليمن . وغالبا ما تصـنع من الصخور المحلية كما تصـنع ، فى أحوال أخرى من صخور الأنهار الصغيرة .

ولقد أظهرت نتائج هذه المساحة أن البعض من قبور خلية النحل تتكون من حوائط فردية ، الاّ أن مثل هـذا الطراز عادة ما يوجـد متجاورا للطراز الآخر ذو الحائط الفردى .

وفى منطقتى العين وبات اكتشفت بعض من قبور خلايا النحل ذات بوابات ثلاثية الشكل وألواح حجرية (المرجـع ،

فريفيلت ١٩٧٥ : اللوحة ٩) كما قد تكون هذه البوابات مربعة الشكل كما هو الحال فى منطقتى بات والبدعة •

الا" أنه فى أغلب الأحوال ما تكون لهذه القبور فتحات خارجية متماسكة كما لو كان القبر قد بنى من حائط فردى قد أحكم سده •

ولقد شوهدت عدة مئات من هذه القبور من طراز خلية النحل ومن نفس النوع الموصوف أعلاه وذلك بواسطة هـ • ست • جى • فيلبى أثناء عبوره سبخه مطى فى عام ١٩٣٦ (المرجع ، فيلبى ١٩٣٩ : ٣٧٢ — ٩ ، ٣٨٢) •

وقد بنيت على الصخور فى مناطق العلم الأبيض والعلم الأسود شمال شرق مأرب • وتتراوح أبعاد هذه المنشآت الأثرية ما بين ثلاثة أمتار فى الارتفاع وبقطر ثمانية أمتار الى متر ونصف المتر فى الارتفاع وبقطر أربعة أمتار •

وقد بنيت أما بالكتل الحجرية المنبسطة أو بكتل من الحجر الجيرى المربعة الشكل حيث يبلغ مساحة سطح كل كتلة نصف متر مربع •

وبينما كان سمك الحائط حوالى ثلاثة أمتار فى أحد المقابر ، كان سمكه ١٫٨ مترا فى حائط آخر • وكان السقف مستندا فى كتل من الحجارة الكبيرة تمتد فوق الحيطان • وكانت فتحات الأبواب مربعة ذات عوارض حجرية •

وكان الفارق الأساسى بين هـذه القبور وتلك التى سبق وصفها والموجودة فى عمان هو أن المدخل فى هذه القبور الأكبر حجما تؤدى الى أرضية مرصوفة ترتفع مترا عن الأرض خارج المقبـرة •

وقد شوهد نوعا أصغر من القبور لهـا باب وأرضـية داخلية أقل ارتفاعا من الأولى ، شبيهة بقبور معينة فى عمـان فى منطقة العـلم الأبيض • والى الآن لم تستكشف قبور من طراز أم النار فى المنطقة الشرقية كما لم تسفر عملية المسح عن أى دليل ايجابى عن وجود صخور أو حجارة مقطعة •

وبالرغم من أن أرصفة من الحجارة البيضـاء قد شوهدت على ضـفة وادى البطحاء الواقع جنوب جبل الحورة (موقع ٥٣ أ) ، الا أن هـذه الحجارة لم تكن مقطعة بنفس المهـارة

التى قطعت بها حجارة القبور فى منطقة بات (المرجع ، فريفلت ١٩٧٥ : اللوحة ١٢) .

وقد يكون من دلائل حدود الانتشار الشرقى للقبور من طراز أم النار هو وجود كتل من الحجارة تم قطعها بمهارة وعناية وعثر عليها فى كل من الاخضر وسمد (الموقع ٢٨ ب) وكذلك فى منطقة أفلاج البدو (المرجع دى كاردى ، كولبير ، ودو ١٩٧٦ : ١٥٦ الموقعين ١٥ ، ١٦) .

وعادة ما يكون ارتفاع بنيان المقابر من طراز أم النار أقل بكثير من ارتفاع بنيان المقابر المعروفة باسم « خلية النحل » كما أن حجرة أو حجرات الدفن فى الأولى نصف مساحة مثيلاتها فى الثانية (وعادة ما توجد أكثر من حجرة دفن واحدة) .

أما الحائط الذى بنى على أساس من الأرصفة والحجارة المنبسطة كما لوحظ فى مناطق بات وعمله ، فان هذا الحائط منفرد البناء ويبلغ سمكه عند القاعدة حوالى ٨٠ سم وله واجهة من الحجارة المربعة .

كما يتكون السقف من حجارة كبيرة تمتد ما بين الحائط الخارجى والحائط الداخلى القاسم للحجرة •• وتنحدر الواجهة الخارجية للحائط الى الداخل من الرصيف مع دكة من الحجر الأبيض المعين الشكل •

وهذا الحجر الأخير محدب الواجهة ومحبب السطح وأركانه ذوات حواف تربيعية ومشطوفة ومركبة فى الحائط بفواصل مخشنة (المرجع ، دى كاردى ، كولبير ، دو ١٩٧٦ : اللوحة ٩) •

ويبدو أن السقف تم تغطيته بحجارة منبسطة والحصى مع طبقة علوية من أكوام الحجارة كما وأن الباب مثلث الشكل ويؤدى الى الغرفة والموجودة على مستوى الرصيف •

أما تلك القبور الدائرية الكبيرة والتى يبلغ قطرها ٨ — ٩ متر والتى اكتشفت فى منطقة طوى سليم أسفل جبل الحورة (الموقع ٥١ ، الخ) فأنها نوع جديد حيث أنها تحتوى على خواص كلا الطرازين من قبور « خلية النحل » وأم النار •

وبالفحص تبين أن هذه القبور قد بنيت بحيث يحيط

بها ثلاث حوائط دائرية ذات مركز مشترك وأن هـذه الحوائط نفسها تتكون من حجارة مستوية ذات أحجام عشوائية •

وتوجـد غرفة للدفن قطرها حوالى مترين ويمتد الحائط الداخلى بحيث يكوّن قبة فوق هـذه الحجرة حيث يبلغ سمك هـذا الحائط الداخلى مترا ونصف المتر ، كذلك يوجـد باب صغير تم سده فيما بعـد •

أما الحوائط الخارجية والتى يبلغ سمكها مترا واحـدا فهى تحيط بالحائط الداخلى وتسد بدورها المقبرة تماما • وهناك دلائل على وجود رصيف عرضه من ستون الى ثمانون سنتيمتر ويقع على مستوى الأرض •

ويوحى هذا العرض بأن هناك احتمالا فى أن هذا الرصيف كان أساسا لواجهة خارجية من الحجر المنحـوت •

ومن المواقع الأثرية الغير اعتيادية فى عمان تلك المجموعة المكونة من ثلاث مبانى أثرية البيضاء اللون والمحاطة أو المحاط

جزئيا بحوائط منخفضة الارتفاع والموجودة فى وادى صـغير فى منطقة بعد فى وادى الطائيين .

وقـد شوهد مبنى أثرى آخر على بعد من المكان المذكور الا أنه لم تدون أى معـلومات عليـه . كذلك شـوهد أساس مستدير الشـكل لمقبرة دشـمية والتى سرقت أحجارها ومن المحتمل أن هذه الحجارة قد استخدمت لبناء الحائط الخارجى .

هـذا ، وبالقرب من هذا المكان وجـد أيضا حوالى خمسة وثلاثون مقبرة دشمية وتلال أثرية .

ويوجـد مبنى أثرى مماثل ومنعزل يبلغ ارتفاعه حوالى ٤ر٥ مترا وعرضه ثلاثة أمتار ومحاط بسور من الحجارة ، وذلك على هضبة (عود حالى) العالية بالقرب من الخور وعلى منحدر يبلغ ارتفاعه ألف متر من موكيراس فى جنوب اليمن .

وفى هـذا المكان فان هذا الفناء المحاط بسور والمستطيل الشكل يبلغ طوله ١٢ مترا وعرضه ٨ أمتار وبزاوية ٣٨ درجـة مع المبنى الموجود فى الشمال الشرقى كما وله فتحة فى الجهة الجنوبية الغربية .

أما فى جزيرة سقطره فيوجـد مبنى أثرى أكبر كثيرا من السابق وسفه أعـلاه (المرجـع : دو ١٩٧٠ : ٨٩ ، اللوحات ٧٢ ، ٧٣ ، شكل ٣٣) ٠

وله سور مشابه من الحجارة والصـخور والتى تشـكل فناءاً مسوراً ويوجـد هـذا المبنى بالقرب من صخرة عاليـة (جرف عالى) فى الصخور وعند بداية **ممر عقبات مطاى جوتى وحتى وادى يحـاج** ٠

والمبنى الرئيسى يبلغ قطره حوالى تسعة أمتار وارتفاعه ثمانية أمتار ومحاط بحلقتين كبيرتين من الصخور ٠

المواقـــــع

ترقيم المواقع الخاصـــة بموسم ١٩٧٦

الترقيم بمعرفة البعثـــة :	الترقيـــم المقـــابل بمعرفة دائرة الآثار
١ — ٤	٣٢٧ — ٣٣٠
٥ أ ب ج	٣٣١
٦ أ ب	٣٣٢ — ٣٣٣
٧ — ١٩	٣٣٤ — ٣٤٦
٢٠ أ ب ج	٣٤٧ — ٣٤٩
٢١ أ ب ج د	٣٥٠
٢٢ أ — د	٣٥١ — ٣٥٤
٢٣ — ٢٤	٣٥٥ — ٣٥٦

٢٥ أ ب	٣٥٧ — ٣٥٨
٢٦ — ٢٧	٣٥٩ — ٣٦٠
٢٨ أ ب	٣٦١
٢٩ — ٣١	٣٦٢ — ٣٦٤
٣٢ أ ب	٣٦٥
٣٣ — ٣٦	٣٦٦ — ٣٦٩
٣٧ أ ب جـ	٣٧٠ — ٣٧٢
٣٨ — ٣٩	٣٧٣ — ٣٧٤
٤٠ أ ب	٣٧٥ — ٣٧٦
٤١ — ٤٦	٣٧٧ — ٣٨٢
٤٧ أ ب	٣٨٣ — ٣٨٤
٤٨ — ٥٢	٣٨٥ — ٣٨٩
٥٣ أ ب	٣٩٠ — ٣٩١

٥٤ أ ب	٣٩٢ — ٣٩٣
٥٥ أ ب	٣٩٤ — ٣٩٥
٥٦ — ٦٣	٣٩٦ — ٤٠٣
٦٤ أ ب	٤٠٤ — ٤٠٥
٦٥ أ ب	٤٠٦ — ٤٠٧
٦٦ — ٧١	٤٠٨ — ٤١٣
٧٢ أ ب ج	٤١٤ — ٤١٦
٧٣ — ٧٩	٤١٧ — ٤٢٣

المواقـــع (تابع)

مواقع الآثار مع وصف قصير للتركيب البنائى أو للمـادة التى تغطى الأرضية (المرجع : الخريطة ، اللوحة رقم ١٠) ٠

١ مقـابر ٠

٢ مقابر دشمية بيضاوية ٠

٣ مقابر دشمية مستطيلة وبيضاوية ٠

٤ مقبرة مستطيلة ٠

٥ مقابر تلال ، آثار من الأحجار الرأسية ٠

٦ مقابر تـلال ٠

٧ مقابر تـلال ٠

٨ دائرة صخرية ٠

٩ مسـاكن تلال ٠

١٠ مقابر دائرية ، مدافن بيضاوية ٠

١١ مقابر تلال .

١٢ نظام حقلى ، مقابر تلال .

١٣ نظام حقلى ، موقع دفاعى .

١٤ نظـــام حقلى .

١٥ مقابر تلال .

١٦ نظام حقلى ، بنيان من اللبن .

١٧ مقابر تلال .

١٨ قلعة مسورة وحصن .

١٩ مسكن من اللبن .

٢٠ تلال أثرية .

٢١ تلال أثرية .

٢٢ مقابر تلال ، مقابر « خلية النحل » ، مقابر دشمية ، مبانى صخرية كبيرة مسورة .

٢٣ تلال أثرية ، مدافن ، مقابر تلال •

٢٤ مقابر تلال •

٢٥ تحصينات تلالية مسورة ، نظام حقلى •

٢٦ موقع مستوطنة ، مبانى مستطيلة •

٢٧ مقابر تلال •

٢٨ مقابر تلال وموقع سكنى (؟) •

٢٩ مقابر « خلايا النحل » •

٣٠ مقابر « خلايا النحل » •

٣١ موقع تقطيع حجر الصوان ، تلال •

٣٢ أحجار ثلاثيـــة ، مقابر تلال •

٣٣ تلال أثرية •

٣٤ تلال أثرية •

٣٥ مقابر تلال •

٣٦ أحجار ثلاثية ، مقابر تلال .

٣٧ تلال أثرية .

٣٨ مبنى من اللبن ، قناة مياه .

٣٩ موقع مستوطنة سكانية .

٤٠ تلال أثرية .

٤١ أحجار ثلاثية ، مقابر تلال ، مقابر محاطة بثلاث حوائط .

٤٢ مدافن .

٤٣ أرصفة مقابر .

٤٤ تلال أثرية .

٤٥ مدافن ، مساحات من الحجارة الصغيرة المنبسطة .

٤٦ موقع سكنى ، حوائط مستطيلة ، مقابر .

٤٧ موقع سنى ، مبانى مسورّة ، سور لموقع دفاعى ، مدفن .

٤٨ مقابر دشمية ، رسومات وكتابة منقوشة على الأحجار •

٤٩ مقابر ذات الثلاث حوائط ، مقابر « خلية النحل »•

٥٠ مقابر تلال •

٥١ مقابر تلال ، مقابر ذات الثلاث حوائط (؟) ، أحجار ثلاثية •

٥٢ مقابر تلال ، مقابر « خلية النحل » •

٥٣ أ مقابر مستديرة من المحتمل أن تكون من طراز « خلية النحل » ، مدفن اسلامى •

٥٣ ب مقابر مستديرة ذات قاعدة صخرية (حائط أو حائطان) ، أحجار ثلاثية •

٥٤ مقابر مستديرة من الصخور (ثلاث حوائط) •

٥٥ موقع سكنى •

٥٦ موقع سكنى •

٥٧ موقع سكنى •

٥٨ موقع تقطيع حجر الصـــوان •

٥٩ مقابر مستديرة ، مقابر « خلايا النحل » •

٦٠ مقابر تلال •

٦١ مقابر تلال ، أحجار ثلاثية •

٦٢ مقابر تلال ، مقابر « خلية النحل » •

٦٣ موقع تقطيع حجر الصوان ، مدافن •

٦٤ مواقع تقطيع حجر الصـــوان •

٦٥ مقابر تلال ، مقابر « خلية النحل » •

٦٦ مقابر تلال ، مقابر « خلية النحل » •

٦٧ مقابر تلال •

٦٨ مدافن ، منطقة مسورة •

٦٩ مقابر تلال •

٧٠ تلال أثرية •

٧١ مبنى سكنى محصن مبنى من اللبن •

٧٢ تلال أثرية •

٧٣ أحجار ثلاثيـــة •

٧٤ مقابر تـــلال •

٧٥ أحجار ثلاثيـــة •

٧٦ تلال أثرية •

٧٧ مقابر تـــلال •

٧٨ مقابر « خلية النحل » •

٧٩ مقابر تـــلال •

١ — الصـــاروج :

القـــرم
وادى عـــدى

أحداثى خريطة (يشار اليه فيما بعد : أخ)
نف ٠٣٦٤٠ فـب ١١٨٥١١

فوق سطح صخرة بارزة على الجانب الغربى لوادى عدى والى الجنوب من طريق جـــديد مع وجود مبانى حجرية على الحافة ٠

يوجد أربعة مبانى للمقابر منهارة وتعرضت للسرقة ٠ ثلاث مقابر منها أما بيضاوية أو مستديرة وقطرها من ٣ — ٤ أمتار ومحاطة بحاجز من الحجارة كما أن أحداها له رصيف غير كامل ٠

وأكبر تلك المقابر يبلغ قطره حوالى خمسة أمتار كما أن له أساس من حجر الأرصـــفة ٠

وللعلم فان مشاريع الاسكان حول هذه الآثار قد تجعل

المحافظة عليهـا محفوفا بالخطر • ولم يعثر على أى مـواد سـطحية •

العبـابة
قريات
وادى بنى بطاش

(أخ) نف ٠٤٧٤٠ فأ

على مستوى سطـح الأرض والى الغـرب من المجرى الرئيسى للوادى والى الشرق من الطريق الى عبابة توجد منطقة مغطاة بصخور الانهار السوداء أو البنية اللون •

ولقد شوهدت الأبنية الأثرية التالية فى تلك المنطقة :

(أ) مقبرة مستطيلة مبنية من الصخر ويبلغ ارتفاعها حوالى النصف متر وحوالى ثلاثة ونصف متر عرضـا وعشرة أمتار طولا •

(ب) أحجارا مسطحة بيضاوية أو طولية الشكل مرصوصة

بوضع رآسى مكونة بذلك ما يشبه فناءا صغيرا قطره يقرب من السبعة أمتـــار .

تصـــــــحيح

٢ ــ عبـــابة :

قريات
وادى بنى بطاش
(أخ) نف ٠٤٧٤٠ فأ ٦٢٠٨٧٥

يوجـــد موقعا آخر على بعد حوالى واحـــد كيلو متر الى الشمال من مسفاه وعلى مستوى سطح الأرض على بعـــد مائة متر الى الشرق من الطريق الى عبـــابة .

ويضم هـــذا الموقع مجموعة من احـــدى عشر مقبـــرة دشمية مبنية من الصخور ولها حائط ارتفاعه أربعة صـــفوف (مداميك) على وجه التقريب .

وتمتلىء الغرفة المركزية بالكامل بألواح من الحجر يبلغ سمكها حوالى ٥و١ متر وقـــد بلغت أبعاد احـــداها بالذات

٥و١ متر طولا وثمانون سنتيمتر عرضا (اللوحة ١٠ أ وشكل ١)٠ ويبدو أن الصخور السوداء والبنية اللون قد جمعت من المنطقة التى فى الشمال ٠

وعلى الجانب الأقرب للطريق وكجزء من تلك المجموعة توجد حلقة مبعثرة من الصخور يبلغ قطرها حوالى ١٣ مترا والتى لا يبدو أنها تمثل أى آثار لمقبرة أو أى مبنى أثرى آخر ٠

المواد السطحية :

فى داخل المساحة الدائرية للصخور المبعثرة عثر على قطعا من الفخار ٠ وتوحى الحواف الغير مزخرفة بأنها قد ترجع الى ألفى سنة قبل الميلاد ٠

وعلى الجانب الشرقى من الموقع توجد كتلة من الحجر تكاد تكون مكعبة مع وجود مجرى (مزراب) لتصريف المياه وأيضا ثقب لم يتم حفره من جانب فى منتصف الكتلة الحجرية وقد يكون وظيفته تصريف المياه (شكل ١) ٠

عبـــابة :

قريات

وادى بنى بطاش

(أخ) نف ٠٣٧٤٠ فأ ٦٣٠٨٨٠

توجـــد مجموعة من القبور فى منطقة الضفة الشمالية للوادى وفى اتجاه ٢/٢٠٠ درجة من الموقع (٤) ، فوق سطح صـــخرة بارزة ٠

ويبلغ عدد القبور فى هذه المجموعة ثلاثون وهى من القبور الدشمية بعضها مستطيل والبعض الآخر بيضـــاوى مبنية من الصخور مع وجود ألواح حجرية منبسطة فوق الحجرة المركزية كما فى الموقع (٤) ٠

ومن دلائل احتمال الاستعمال المتأخر لهذا الموقع أنها تتضمن وجود قناة مياه ذات ألواح منبسطة تبدأ من الانحدار الشمالى للصخرة ٠ كذلك يوجـــد أساس لمبانى صـــغيرة وكذلك بعض دلائل الزراعة الا" أن الأخيرة قد تكون حديثة ٠

٥ محيـا (أخ) نف ٠٤٧٤٠ فأ ٢٨٩٠٣

قريات

وادى مسفاه

المكان : على بعد حوالى كيلو متر واحـد شمال شرق محيـا وعلى مساحة مستوية على كلا جانبى الطريق ، يوجد ما يـلى :

(أ) مجموعة مقابر حوالى خمسة عشر مقبرة وهى تلال مبنية من الصخور النهرية وموجودة جنوب الطريق ٠

(ب) على جانبى صخرة بارزة وموجودة شمال الطريق ، يوجد مبنيان مدرجان على شكل نصف الدائرة وقد استخدم الصخر فى بنائهما ويحيطان بجزء من الصخرة (شكل ٢) ٠

ويبلغ طول المبنى الأكثر ارتفاعا ١٢ مترا والمبنى الأقل ارتفاعا ٩ أمتار ٠ وقـد تم البناء فوق الصخرة بحجارة من الصخور فى صفوف ومن الزاوية نجـد أن المبنى الأعلى يواجه الزاوية ٢٧٠ درجة بينما المبنى الأقل ارتفاعا يواجه الزاوية ٣٣٠ درجـة ٠ ويوجـد بالقرب من هـذا المكان مقبرتان ،

احداهما يبلغ قطرها ٤ أمتار والمقبرة الأخرى مستطيلة وتواجه الزاوية ٢٦٠ درجـــة .

والمقبرة الأخيرة مبنية من الصخر وأبعادها ٧ متر × ٣ متر كما تتضمن حائط داخلى مبنى من الصخور الصـــغيرة ويحيط هذا الحائط بمكان مساحته ٤ متر × ٢ متر .

(ج) والى الشمال الشرقى من الصخرة الصغيرة البارزة المذكورة أعلاه يوجـــد صفان من المبانى وذلك كما يلى :

١ — احـــداهما طوله ١٢ متر وعرضـــه حوالى ٢ متر واتجاهه الزاوية ١٠ درجات ويتضمن ستة من الحجارة الرأسية وكل من هـــذه الحجارة لها علاقة بحجر محدب (اللوحة ١٠ ب . والشـــكل ٣) .

٢ — وعلى مسافة ٣٠ متر الى الشمال يوجـــد مبنى آخر طوله ٩ متر وعرضه ٣ أمتار واتجاهه الزاوية ٣٥٠ درجة الا أنه لم يعثر على أى من الحجارة الرأسية ولا يوجـــد فى أى من المبنيين أى أثر للمواد السطحية مثل الدوائر المتكونة من الحجارة الصغيرة المنبسطة التى توجد مع آثار الحجارة الثلاثية .

٦ أ محيـا (أخ) نف ٠٤٧٤٠ فأ ٦١٧٨٩٠

قريات

وادى مسفاه

توجد مجموعة صغيرة من التلال الأثرية مبنية من الصخور النهرية وموجودة على جنوب الطريق المتجه نحو مسفاه ٠

٦ ب محيـا (أخ) نف ٠٤٧٤٠ فأ ٦١٥٨٨٢

قريات

وادى مسفاه

على شمال الطريق المتجه الى مسفاه توجد مجموعة من حوالى تسعة تلال واثنين منهم بلغ قطر كل منهم ٣ — ٤ متر وبلغ ارتفاع كل منهم مترا واحـدا ٠

٧ سـيماء (أخ) نف ٠٤٧٤٠ فأ ٥٦٥٩٠٥

المزاريع

وادى سـيماء

الجبل الأخضر

فوق تل صغير شمال الدرب المؤدى الى المزاريع ، يوجد قبر تلى كبير مبنى من الصخور ويبلغ قطراه حوالى ٨ متـر وارتفاعه ٢ متر ٠ وعلى بعد من هـذا الموقع يوجـد قبر تلى آخر الا أن الأخير أصغر حجما ٠

ويوجـد قبر تلى كبير شمال الدرب نفسه عند أخ فأ ٥٧٢٩٠٩ كذلك يوجـد تل أثرى آخـر بالقـرب من سـلام أخ ٦١٠٩٢٠ ٠

٨ منسفت (أخ) نف ٠٤٧٤٠ فأ ٦٧٧٩٩١

قريات

وادى منسفت

صخرة بارزة بالقرب من قرية صيادين (؟) على بعـد ما يقرب من واحـد كيلو متر شمال ـ غرب منسفت ٠ وهناك

صخور مرصوصة دائريا فوق القمة وغالبا ما لها علاقة بالرقابة الساحلية وحصـــون قريات والحاجر •

٩ الحاجر : (أخ) نف ٠٤٧٤٠ ج أ ٦٤٠٠٣١
قريات

على سفوح المنحدرات التى تواجه الحصن القديم وكذلك قرية الصيادين عند الحاجر ، يوجـد عدد كبير من التـلال الأثرية ــ منها حوالى الخمسة والعشرين يمكن مشاهدتها من حافة المنحـدر (اللوحة ١١ أ والشكل ٤) •

ونتيجة لدراسة أعـلى المنحـدر اتضح أن الكثـير من هـذه المبانى تبدو وكأنهـا مساكن بدائية من المحتمـل أنهـا تستخدم بواسطة الصـيادين استخداما موسـميا • كما عثر على عـد من مقابر التلال المستديرة على حافة المنحـدر •

١٠ فـــوه (أخ) نف ٠٤٤٤٠ فـأ ٨٢٣٦٦٢
وادى الميح

شـمال الطريق الرئيسى وعلى بعـد حوالى ٤ كم الى

الشرق من تقاطع الطريق عند فوه ، تقع مجموعتان رئيسيتان متباعدتان من القبور وبالقرب منهما وعلى مسافة قصيرة توجد مجموعة أخرى من القبور البيضاوية ٠

وتقع جميع هذه الآثار على سطح الأرض ما بين الطريق والصـــخور (شكل ٥) ٠

المجمـــوعة (أ) :

لقـــد انهارت خمسة قبور مبنية من ألواح من الحجر ولهـــا رصـــيف عند القاعدة يحـــدد موقع القبر وذلك فى حالة واحدة على الأقل ٠ (اللوحة ١١ ب) ٠

وأكبر تلك القبور (شـــكل ٦) مبنى من ألواح حجريه وصـــخور محلية ويبلغ قطره ستة أمتار وارتفاعه نصف المتر كما شوهدت حجرة داخلية يبلغ قطرها عند القاعدة من ١٫٨ الى ٢ متـــر ٠

ويبلغ سمك الحائط حوالى من متر الى مترين الا أنه ليس من الواضح عما اذا ما كان الحائط مزدوجا أم منفردا ٠

المجموعـــة (ب) :

أربعة قبور مبنية من اللوحات الحجرية (شـــكل ٧) • ويبلغ قطر أكبر قبر فى هـــذه المجموعة خمسة أمتار ويتضمن حجرة داخلية قطرها ثلاثة أمتار •

وقـــد بنيت الحـــوائط من أحجار مدرجة وهى حـــوائط مزدوجة مع نقطة التقاء مستقيمة •

ويبلغ سمك الحائط الخارجى ٦٥ سم عند القاعدة والحائط الداخلى نصف متر • ويبلغ ارتفاع ما تبقى من هـــذا الأثر ٤٠ سم •

المجموعـــة (جـ) :

مساحات صغيرة محددة بحجارة مرصوصة طوليا بأطوال من متر الى متر ونصف متر ، شكلها أما بيضـــاوى أو مستدير وليس لهـــا اتجاه محـــدد •

وهى غالبا ما تكون قبور • كذلك شوهد مثلها جنـــوب الطـــريق •

١١ **الحاجر :** (أخ) نف ٤٤٠٤٠ فأ ٩٨١٥٣٤
سبخة حطاط

على بعد حوالى ٤ كم جنوب مسجد لغتة (محطة الأقمار الصناعية) وعلى الجانب الشرقى للطريق الرئيسى ، يوجد على الضفة الشرقية لوادى صغير ثمانية تلال أثرية كبيرة يبلغ قطرها حوالى ثمانية أمتار وجميعها مبنية من الصخور .

١٢ **السوط :** (أخ) نف ٠٤٧٤٠ فأ ٨٨٤٧٣٨

على الضفة الجنوبية للوادى وعلى مستوى مرتفع عن سطح الأرض يوجد نظام لمزرعة بها قناة للرى . وعلى الضفة الشمالية يوجد مبنى من اللبن غالبا ما يعود الى القرن التاسع عشر بعد الميلاد .

كذلك على حافة صخرية مرتفعة شمال الوادى يوجد تلّين أثريين كبيرين بالاضافة الى حائط عال من الحجر يحيط بجرف صخرى ناتىء داخل البحر ويواجه سوط .

وجنوب الوادى على مسطح عال بجوار الاشخره يوجد حوالى اثنى عشر تلا أثريا (وهـذا الموقع غير مرسوم على الخريطـة) •

أما على الجانب الشمالى للوادى عند احـداثى الخريطة فـن ٤٦٧٧٦٧ فتوجـد مجموعتين من المبانى الدشـمية والتى كانت تستخدم للسـكن •

١٣ سـوط : (أخ) نف ٠٤٧٤٠ فأ ٤٩٢٧١٥

يوجـد جنوب الوادى آثار مزرعة لها نظام للرى يعتمد على الرى بالفلج •

وفوق الصخور شمال الوادى توجد مبانى حجرية ومواقع دفاعية ومنازل ما بين الصـخور وكلها على مرئى البصر بالنسبة لبرج يوجـد فى الاتجاه الشمالى الغربى •

مواد سطحية :

عثر على فخار من العصر الاسلامى المتأخر •

١٤ سـوط : (أخ) نف ٠٤٧٤٠ فأ ٤٨٧٧١٠
وادى الطائيين

فى جنوب الوادى وفى منطقـة مرتفعة وجـد مكانا تم إخلائه من الحجارة كما عثر على أكواما من الحجارة تم صفها لتشكل حائطا ثم سويت الأرض لاستخدامها اما للزراعة أو موقعـا للبنـاء ٠

١٥ محـلاج : (أخ) نف ٠٤٧٤٠ فأ ٤٣٥٦٤٠
وادى دمـا

على أرض مرتفعة فى الوادى وعلى بعد حوالى ٥و١ كم الى الجنوب من محلاج ، توجـد ثلاث تلال أثرية مبنيـة من الصخور النهرية ، واحـدى هذين التلين يتضمن حجرة مزدوجة بينما الآخر يتضمن تلين ٠

كذلك يوجد تل أثرى رابع على ربوة عالية الى الجنوب ٠ وأخيرا يوجـد تل أثرى أبعد منهم جميعا ولكن تعرضت حجارته للسرقة ٠

١٦ **الحمـام :** (أخ) نف ٠٤٧٤٠ فأ ١٦٥١٨٥

وادى الطائيين

يوجـد جنوب الوادى مبنى من اللبن (حـديث ؟) من دور واحـد • بالقرب منه يوجـد نظام لحقل زراعى به بئر ذو بكرة لرفع الميـاه لرى الأماكن المرتفعة •

١٧ **الحمـام :** (أخ) نف ٠٤٧٤٠ فأ ٦٥٥٨١

وادى الطائيين

مجموعة من التلال الأثرية المبنية من الصـخور المحلية توجـد على صخرة بارزة شمال الوادى • ويتكون أحد التلال الأثرية من حجرتين •

وهناك تل آخر اتضح بعد فحصـه أن له حائط مزدوج حيث يبلغ سمك كلا الحائطين معا ٢و١ مترا اذ أن سمك كل حائط على انفراد يبلغ ٦و متـرا وعرض الحجرة الداخليـة ٥و٢ مترا •

١٨ **الحمـــام :** (أخ) نف ٠٣٩٤٠ فأ ٦٦٥٥١٥

وادى الطائيين

فوق صخرة بارزة فى وسط الوادى وعنـد ملتقى وادى حمـده ، يوجـد حصن ذو حائط مثلث الشكل يحيط بالجزء الأعلى من الصخرة .

ويتضمن هـذا الأثر أيضا برج نصف دائرى على الجانب الشرقى وكذلك مربع لحصن على الجانب الشمالى الغربى . والأثر الأخير مستقل وليس متصلا بالحائط .

١٩ **المديـرة :** (أخ) نف ٠٣٩٤٠ فأ ٦٦٥٥١٥

وادى الطائيين

على حافة عالية للضفة الجنوبية للوادى يوجـد منزل من اللبن ذو طابقين يطلق عليه محليـا اسم « الحصن » .

ويبلغ طوله حوالى أربعون مترا بالاضافة الى غرف ذات طابق واحـد فى الخلف . ويبلغ مجموع عدد الغرف عشرون غرفة . وكان آنذاك المنـزل فى يـوم ما من ممتلكات الوالى المحـلى .

٢٠ أ مزبـــر : (أخ) نف ٠٣٩٤٠ فأ ٥٩٦٤٥٤
وادى الطائيين

منطقة شمال الطريق تم تسويتها واخلائها من الحجارة ، بها صخور مكومة ومرصوصة كحائط وذلك بهـــدف جعلها أرضا زراعيـــة ٠

٢٠ ب مزبـــر : (أخ) نف ٠٣٩٤٠ فأ ٦٠٠٤٧٦
وادى الطائيين

تلال أثرية وحوائط قريبة من الطريق ٠

٢٠ جـ مزبر ، وادى الطائيين :
(أخ) نف ٠٣٩٤٠ فأ ٥٨٣٤٩٥

تلال أثرية على جانبى الطريق ٠

٢١ أ هندروت ، وادى الطائيين :
(أخ) نف ٠٣٩٤٠ فأ ٥٧٩٣٩٩

تلال على ضفة الوادى الرئيسى شمال الطريق ٠

٢١ ب هندروت : (أخ) نف ٠٣٩٤٠ فأ ٥٧٩٤٠٥
وادى الطائيين

تلال أثرية على ضفة الوادى جنوب الطريق .

٢١ جـ هندروت ، وادى الطائيين :
(أخ) نف ٠٣٩٤٠ فأ ٥٨١٤١١

تلال أثرية جنوب الطريق .

٢١ د هندروت ، وادى الطائيين :
أخ) نف ٠٣٩٤٠ فأ ٥٩٧٤٢٣

تلال أثرية على جانبى الطريق وعلى ارتفاعات تعلو عن مجرى الوادى .

٢٢ بعـد ، وادى الطائيين :
(أخ) نف ٠٣٩٤٠ فأ ٥٤٢٣٧٣
فأ ٥٠٩٣٧٥

شمال الطريق يوجـد تل غير مرتفع وصـخرة بارزة فى

مقابل مزرعة نخيل • والموقع يمتد من الهضبة المنخفضة وشمالا خلال وادى صغير تحيط به الصخور العالية من الجانبين • (أنظر خريطة المواقع — شكل ٨) •

(أ) توجد مجموعة من ستة مقابر مستديرة تمتد لمسافة خمسون مترا بالاضافة الى مقبرة تلية ذات حوائط منخفضة محتمل أنها بنيت فى عصر متأخر •

وتقع هذه الآثار على الحافة الجنوبية للتل فى مواجهة الطريق • ويبلغ قطر اثنان من القبور ثلاثة أمتار بينما يبلغ قطر قبر ثالث ستة أمتار مع وجود أساسات لحائط سمكه ١و٢ مترا •

ولقد انهارت بالفعل ألواحا حجرية ضخمة وحصى كانت قد استخدمت لبناء الحائط •

وهناك مبنى من المحتمل أن يكون مقبرة (شكل ٩) يتضمن أحجارا خارجية مرصوصة بحيث تمثل شكل القلب ويشير الى الاتجاه ٢٣٠ درجة •

ويبلغ طول هذا البناء ثلاثة أمتار بينما يبلغ عرضه

عند القاعدة متران • ويغطى الحصى سطح أرض المقبرة • ولا يبدو ما يدل على وجود بنيان أساسى لهذا الأثر •

(ب) أما على الجانب الشرقى لهذا الموقع فتوجد آثار قرية وبقايا حائط من المحتمل أن يكونا من العصور الاسلامية الوسطى وكلاهما يقعان فوق الصخرة التى تواجه كل من الطريق ومزرعة النخيل الى الغرب من (بعد) •

(جـ) وعلى امتداد وادى صغير فى الاتجاه الشمالى الشرقى يوجد عدد من التلال الأثرية والمقابر الدشمية • ولقد اكتشف عدد يزيد على الخمسة والخمسين من هذه الآثار فى هذا المكان وحده ويمكن رؤيتها متناثرة فوق السفوح العليا للتل •

(د) فى أعلى الوادى توجد ثلاث أبنية غير عادية تتضمن مظاهر طبيعية • وهى عبارة عن صخور بيضاء كبيرة محاطة بحوائط حجرية منخفضة وبذلك تشكل فناءا صغيرا مع وجود مدخل لكل حائط • (اللوحة ١٢ أ — شكل ١٠) •

ويتكون المبنى الجنوبى رقم (١) من صخرة بيضاء

ملساء ارتفاعها ٣ أمتار وعرضها يتراوح ما بين مترين وثلاثة أمتار على وجه التقريب •

أما الحائط فهو حائط غير منتظم يبلغ ارتفاعه ما يقرب من مترا واحـــدا ويشكل فناءا أبعاده ما يقرب من ١٢ متر × ١٥ متر مع وجود مدخل فى الحائط يواجه الزاوية ٢٤٠ درجة •

ويبدو أن بعضـــا من أحجار الحائط كانت من ذلك النوع الذى يستخدم لبناء المقابر والذى يمتاز بوجه أملس ، الا أنه يجب العـــلم أنه لم يكن هناك مثالا لذلك مما يوحى بأن هذا الحائط بالذات قـــد بنى من أحجار سرقت من المقبرة الدائرية القريبة والتى تقع فى مواجهة المدخل •

وما زال أساس المقبرة والذى يبلغ قطره ٥و٣ مترا باقيا حتى الآن • وهـــذا الأساس مبنى من الحجارة •

وباقى المبانى صغيرة الحجم ، وهى عبارة عن حوائط حجرية تمتد من الصخور البيضاء لتشكل حائطا بيضاويا مع وجـــود مدخل يواجه الصخرة البيضاء •

أما المبنى رقم (٢) وهو على مستوى أقل ارتفاعا فيتضمن

صخرتان بيضاويتان واللتان تبرزان من المنحـدر الصخرى ، ويبلغ ارتفاع الصخرة الأكبر ارتفاعا ثلاثة أمتار كما يبلغ عرضها ثلاث أمتار .

كذلك فان مساحة المنطقة المسوّرة والبيضاوية الشكل ١٢ مترا طولا و ٥و٧ مترا عرضا . ويقع على مسافة تقرب من ٢٥ مترا من رقم (١) وفى اتجاه الزاوية ٢٥٥ درجة .

وأما المبنى رقم (٣) والذى يقـع أيضـا على الجانب الغربى فهو يضم صخرتين ويمتاز بأنه يغطى أصغر المساحات بالنسبة للمبنيين رقم (١) و (٢) والتى تبلغ ٩ متر × ٣ متر مع وجود مدخل سعته ٥و١ متر ويقع هـذا المدخل على الجانب الأطول للحائط .

ويبعد من رقم (١) بمسافة ٣٥ مترا وعلى اتجاه ٢٣٥ درجة كما يبعد ٢٢ متر من رقم (٢) وعلى اتجاه ٢٠٥ درجة .

هـذا ، وقـد عثر على مبنى آخر من الحجارة البيضاء الى الشمال من الوادى حيث اكتشف عـدد آخـر من مقابر التـلال .

ولم يكتشف فى عمان حتى وقتنا هذا مبانى أثرية مماثلة •
اننا نجهل الغرض من اقامة هذه المبانى • وقد يكون الغرض من انشائها هو الطقوس الدينية ، الا أنه ليس من المحتمل أن يكون لها أى علاقة بمقابر التلال •

٢٣ مصرام ، وادى الطائيين :

(أخ) نف ٠٣٩٤٠ فأ ٠٦٤٢٩٥•

على أرض مستوية يبلغ عرضها ٤٠٠ مترا توجد قبور وتلال أثرية وأكوام من الحجارة علاوة على آثار نيران مواقد المعسكرات وكلها تقع جنوب الطريق •
وعلى الأرض المنخفضة توجد من أربعة الى ستة من التلال الأثرية المنهارة والتى يبلغ قطرها ٣ أمتار •

وعلى الأرض المرتفعة وعلى بعد يقرب من سبعمائة متر من الطريق يوجد مقبرة تلية كبيرة يبلغ طولها ما يقرب من عشرة أمتار وعرضها ما يقرب من خمسة أمتار بينما يبلغ ارتفاعها ١و٧٥ مترا •

وقريبا منها يوجد تلاّن أثريان أحدهما فى الشمال ويبلغ قطره خمسة أمتار • وارتفاعه ١و٥ مترا والآخر فى الجنوب الغربى ويبلغ قطره ٤ أمتار • وجميعها قد بنيت من الصخور •

كذلك يوجـد تل آخر على هضبة عالية وعلى بعـد ٣٠٠ متـر غربا • ويبلغ قطر هـذا التل الأثرى ما يقرب من عشرة أمتار ومقسم الى ستة حجرات •

ولم يستدل على أى مواد سطحية •

٢٤ **بير سيف :** (أخ) نف ٠٣٩٤٠ فأ ٤٥٥٢٢٠
وادى عندام

اكتشفت **أربعة مقابر تلال فوق التلال جنـوب الطريق** على الجانب الجنوبى من مجرى الوادى •

٢٥ أ بير سيف : (أخ) نف ٠٣٩٤٠ فأ ٤٥١١٧٥
وادى عندام

تل مخروطى يبلغ ارتفاعه ما يقرب من مائة متر شمال الطريق على الجانب الجنوبى من الوادى • يتضمن حائط دائرى ارتفاعه مترا واحـدا وسمكه ٧٥و من المتر وقطره ما يقرب من ٤٠ متر ممتلىء بالحجارة وتم بناؤه حول قمة مخروط التل •

المبنى الداخلى قطره يقرب من ثمانية أمتار والأخير يمثل بقايا برج • من العصر الاسلامى المتأخر •

٢٥ ب بير سيف : (أخ) نف ٠٣٩٤٠ فأ ٤٥٥١٧٤
وادى عندام

نظـام مزرعة مع حائط مماثل للحائط المبنى على التـل المخروطى • يقع على الضفة الشرقية للوادى •

٢٦ بير سيف : (أخ) نف ٠٣٩٤٠ فأ ٤٥٥١٧١
وادى عندام

على السفح الأسفل شمال ــ غرب تل مخروطى يمتد الى الضـفة الجنوبية ــ الشرقية لوادى عندام ، وتوجـد الآثار التاليـة :

موقع لمستوطنة كبيرة أبعادها تقرب من ١٠٠ متر × ٧٥ متر / حوائط مسـتطيلة بعضـها متداخل مع البعض الآخر (لوحـة ١٢ ب) • / حيطان من الحجارة المزدوجة والفراغ بينهما ممتلىء بحجارة أصغر حجما ، الا أن الأخيرة قد كسحتها

المياه ، وكل ما سبق يشمل عشرة مبانى غالبا ما يرجع تاريخها الى الألف الأولى قبل الميلاد •

ثلاثة مقابر بيضاوية الشكل على اتجاه ٤٠ درجة وقريبة من المبانى الموصوفة أعلاه •

مواد سطحية : (الشـــقف) •

بعض الشقف الفخارية بعضها من فخار متوسط السـمك غامق اللون وبعضها أقل سمكا ونفس اللون وتضمنت قاعدة اناء مبططة وحافة بارزة •

٢٧ بير سيف : (أخ) نف ٠٩٣٤٠ فأ ٤٣٠١٣٥
وادى عندام

على الضفة الشرقية لوادى عنـدام فوق منطقة مرتفعة يقرب طولها من المائة متر وقريبة من الطريق • يوجد قبور تلال بيضاوية ومستديرة الشكل وتحتوى على مبنى رباعى واحد على الأقل وجميعها مبنية من الصخور النهرية • هـذا ، وعدد من هذه الآثار قد أصابه الدمار اذ يحتمل أن صخورها قد استخدمت لبناء الطريق •

٢٨ أ سـمد (أخ) نف ٠٧٣٤٠ فأ ٢١٧١٧٦

وادى سمد

على الضـفة الغربية لوادى سـمد والطريق الرئيسى وجنوب الطريق المؤدى الى ميسر • يوجد منطقة مستوية أبعادها تقرب من ٤٠٠ × ٢٠٠ متر •

بقايا أثرية متعددة من أنقاض المبانى وتشمل عـدد من مقابر التلال كما يوجـد على الجانب الجنوبى احتمال وجود موقعا سكانيا قديما • من المحتمل أن ترجع هـذه الآثار الى ثلاث آلاف سنة قبل الميلاد •

٢٨ ب سـمد : (أخ) ٠٧٣٤٠ فأ ٢٠١٢٦٩

الأخضر ، الشريعه

وادى سمد

الى شرق الطريق شمال سمد وفى الجهة المقابلة للأخضر (كما توضح الخريطة) • هـذا المكان عبارة عن موقعا سكانيا وغالبا ما يكون مرتبطا بأساسات مقبرة من طراز « خليـة النحـل » •

الا أنها ليست معاصرة للمقابر المبنيـــة بالحجارة المقطعة (دى كاردى ، كولبير ، دو ١٩٧٦ : ١٥٦ ، الموقع ١٥) .

المواد السطحية :

كسر من الفخار يرجع تاريخه الى ثلاث آلاف سنة قبـــل الميـــــلاد .

٢٩ ميسر : (أخ) نف ٠٧٣٤٠ فأ ١٩٠١٣٦
وادى سمد

فوق التلال والى الجنوب من قرية ميسر وجنوب أحـــد روافد الوادى الرئيسى . سبعة مقابر تلال مبنية من الصخور على أساس من الحجر ولها حوائط مزدوجة وملتحمة رأسيا .

لم تشاهد أبواب والحوائط ليست متهدمة . السقف مفتوح على الحجرة الداخلية .

٣٠ ميسر : (أخ) نف ٠٧٦٤٠ فأ ١٩٠١٣٠
ســـمد
وادى سمد

فوق التلال القريبة الى الجنوب من ميسر وتمتد ما يقرب

من ٥٠٠ متر داخل وادى متسع والى الغرب من هذا الوادى • توجد ما يقرب من عشرة مقابر تلال مستديرة مبنية من الصخور ومزدوجة الحوائط •

كما يوجد ما لا يقل عن ثلاث مبانى مستطيلة الشكل مبنية من الصخور النهرية حيث أن هناك احتمال ان هذه الصخور كانت أصلا صخور مبانى المقابر التلية • وتبلغ أبعاد أحد هذه المبانى ٧ × ٣ متر ، بينما تبلغ أبعاد المبنيان الآخران ٥ × ٥ متر •

٣١ **بلاد بنى بو على :** (أخ) نف ٠٨٨٤٠ جف ٣٢٠٤٥٠
جبل قحوان
وادى البطحاء

هذا المكان ليس موقعا على الخريطة المذكورة أعلاه الا أنه يقع على مسافة ١و٧٥ كم الى الجنوب من احداثى الخريطة جف ٣٥٠٤٤٠ •

هضبة عالية من الحصى على بعد ٤و٥ كم الى الجنوب الشرقى من بلاد بنى بو على وبالقرب من قرية صغيرة تقع أسفل الهضبة •

الاتجاه : ٢٨٦ درجة فى اتجاه الحصن الرئيسى فى بلاد بنى بو على وكذلك فى اتجاه ٣٦٠ درجة فى اتجاه القمة رقم ١٤٣٢ لجبل قحوان ٠

المواد السطحية :

مصنوعات يدوية من الفخار وحجر الصوان ٠

٣٢ **بلاد بنى بو حسن :** (أخ) نف ٠٨٨٤٠ جف ٤٨٢٣٤٢
وادى البطحاء
جبل قحوان

(أ) على أرض مرتفعة وعلى مسافة تقرب من نصف كيلو متر شمال شرق الطريق وما يقرب من ٢ كم فى اتجاه الشمال من بلاد بنى بو حسن ٠

مجموعة من ما يقرب من ستة من الأحجار الثلاثية تتكون من الصخور النهرية وكلها تتجه نحو شمال الشمال الشرقى (اللوحة ١٣ أ) ٠

(ب) فوق المرتفعات الدائرية الشكل والمغطاة بالحصى

والتى تنحدر لمسافة ٣ كم فى الاتجاه الجنوبى الغربى ابتداء من سفح جبل قحوان نحو وادى البطحاء •

ولقـــد تم استكشاف وتفتيش هـــذه المنطقة حتى يمكن التعرف على جميع التلال الأثرية الموجودة بها وهو الأمر الذى لم يمكن عمله فى موسم التنقيب السابق •

لقد بنيت القبور التلالية من صخور الأنهار ويبلغ متوسط قطرها ما يقرب من ٥ — ٦ أمتار الا" أنها فى الحقيقة تبـــدو أكبر من حجمها وذلك بســـبب الانهيارات الجزئية فى مبانيها وكذلك بسبب الانقاض التى تخلفت من السرقات •

ويتراوح ارتفـــاع هـــذه القبـــور ما بين متـــرا واحـــدا والمترين • وتمتد التلال الأثرية ما بين سفح جبل قحوان وما بين الطريق الجـــديد وذلك لمسافة ٣و٥ كم •

ويبلغ طول الموقع ابتداء من الكيلو ١و٥ شمال غرب بلاد بنى بو حسن الى الصخرة البارزة شمال شرق الطريق بمسافة تبلغ طول الموقع بمسافة اثنين ونصف كيلو متر • وعليه تبلغ مساحة ٨ كم مربع وتتضمن عددا يقدر ما بين ١٥٠ و ٢٠٠ تلا" أثريا •

المواد السطحية :

قطع مبعثرة من كسر الفخار مع القليل من بقايا مصنوعات يدوية • آلة حادة من العصر الباليثى •

٣٣ **بلاد صـــور :** (أخ) نف ٠٨٥٤٠ جف ٨٦٠٤٥٥
وادى رفصة (وادى فلاى)

فوق صخور على جانبى طريق صور • تلال أثرية كثيرة فوق الصخرة البارزة •

٣٤ **الأفـــلاج :** (أخ) نف ٠٨٥٤٠ جف ٨٦٠٤٥٥
وادى أم اللخم
صـــور

تـــلال أثرية فوق مرتفعات ومناطق مســـتوية على جانبى الطريق •

٣٥ **ممر معيّه :** (أخ) نف ٠٨٨٤٠ جف ٦٩٠٣٦٠
نف ٠٨٥٤٠ جف ٧٣٠٣٨٠
الكـــامل

صخور تمتد على طول الممر ولمسافة تقرب من ستة كيلو

مترا • كما توجد تلال أثرية فى الوديان إلا أنها موجودة بصفة رئيسية على الهضـــاب والتلال ومدخل الممر •

٣٦ ممر معيّه : (أخ) نف ٨٨٠٤٠ جف ٦٩٥٣٦٥
الكـــامل

على أرض مستوية شمال غرب الطريق وكذلك على درب قـــديم فى الوادى الواقع ما بين الصخور البارزة والجبال فى الشـــمال •

مجموعة ما يقرب من عشرين تلا أثريا أو قبور من طراز « خلية النحل » وكذلك صفين من الأحجار الثلاثية • أحد قبور التلال والتى تم فحصـــها محاطة بجدار مزدوج •

ولقـــد تم فحص الصف الجنوبى من الأحجار الثلاثيـــة ووجـــد انها تتجه نحو الزاوية ٤٥ درجة فى قسمين منهـــا كل قسم منها يقرب طوله ما بين ٢٤ متر وستة أمتار وكل « وحدة » طولها ما يقرب من مترين ومترا ونصف المتر عرضـــا مع وجود حافة من الأحجار المرصـــوفة •

والى الشـــمال منها وجدت بعضـــا من الأحجار الكبيرة

المبططة وشمالا أكثر من ذلك عثر على خمسة أكوام دائرية من الحجارة التى يميل لونها الى اللون الأحمـــر ومحاطة بحجارة متناثرة • وكل صف من الصـــفوف امتد الى مسافة متـــر من أقرب تل أثرى •

٣٧ (أ) وادى مرخه : (أخ) نف ٠٨٥٤٠ جف ٨٢٥١٧٥

ســـبت

وادى بنى خالد

تلّين أثريين فوق تلال بالقرب من الدرب •

٣٧ (ب) : (أخ) نف ٠٨٥٤٠ جف ٨٣٦١٣٩

خمسة تلال أثرية على المرتفعات فوق تلال بالقـــرب من الدرب •

٣٧ (جـ) : (أخ) نف ٠٨٥٤٠ جف ٨٤٦١٢٢

تلا أثريا كبيرا وتلين صغيرين فوق صخرة بارزة على التلال الى الغرب من الصخرة البارزة •

٣٨ **الكامـــل :** (أخ) نف ٠٨٨٤٠ جف ٥٧٠٢٦٠
وادى البطحاء

على الضفة الشرقية لوادى البطحاء وبجوار أرض جارى زراعتها على بعد ما يقرب من ١ كم الى الغرب من الكامل • يوجـــد مبنيان **مهدمان جزئيا من الطوب النى** •

والى الشمال من أحـــد المبنيين توجـــد قناة مائيـــة من الحجارة والأسمنت وتتجه هذه القناة شمالا •

مواد سطحية :

فخار من العصر الاسلامى المتأخر •

٣٩ **طوى سعيد :** (أخ) نف ٠٨٤٤٠ فف ٨٥١٨١٩
الواصـــل
وادى البطحاء

على الضفة الشرقية لوادى البطحاء وعلى بعد يقرب من ٥و٣ كم الى الجنوب من الواصـــل بجوار وادى جانب الدرب

عـلى حافة وادى البطحاء المتجه الى المنترب • وهو موقعـا لمستوطنة من العصور الأولى •

مواد سطحية :

فخار رقيق وباللونين الأسود على الاحمر وغالبا ما يرجع الى ثلاثة آلاف سنة قبل الميلاد • هـذا ، وتوجد مواقع كثيرة للمستوطنات على ضفاف وادى البطحاء وأغلبها من العصـور الاسلامية المتوسطة والمتأخرة •

٤٠ (أ) **الظـاهر :** (أخ) نف ٠٨٤٤٠ فف ٩٧٨٨٧٠
جبل السويدية

فوق المرتفعات المشرفة عـلى الطريق المؤدى الى تـل الظاهر يوجد ما يقرب من عشرة تلال أثرية مع وجود تلالا أثرية أخرى على مرتفعات عالية •

وبالقرب من الطريق وفوق صخرة بارزة توجـد جدران وتلا أثريا آخر (أو مبنى أثرى) •

٤٠ (ب) الظـاهر : (أخ) نف ٠٨٤٤٠ فأ ٢٩٨٥٤
جبل السويدية

تلالا أثرية على المرتفعات الى الغرب من الوادى ٠

٤١ (ج) الظاهر : (أخ) نف ٠٨٤٤٠ فأ ٠٢٩٨٦٥
جبل السويدية

داخل منطقة محاطة بالصخور البارزة على الجانب الغربى لأطلال قرية الحيل وعند الاقتراب الى تلك القرية سـواء من الشمال أو من الغرب ٠ فوق أرضا مسـطحة وعلى مرتفعات صخرية منخفضة على الجانب الشرقى والتى يشرف عليها بقايا برج محاط بالجـدران ٠

وقـد عثر على ما لا يقل عن خمسة قبور ثلاثية الجدران (هـذه القبور محاطة بحجارة) وكذلك قبور التـلال عـلى المنحدرات الأقل ارتفاعا وعلى صخور بارزة ٠٠ ويوجـد أيضا ما يقـرب من اثنى عشرة مقبرة على اتجاهات مختلفة ومحاطة بنطاقات من الحجارة ٠

وعلى الجانب الغربى من المنطقة المستوية يوجد صـفان

من الحجارة الثلاثية يتكونان من قسمين،حيث عرض الأولى منهما ما يقرب من ٥و١ متر وطولها ما يقرب من تسع أمتار ، والثانية يبلغ طولها ما يقرب من ١٥ متر وعرضها ثلاثة أمتار .

وتوجد حجارة كبيرة مبططة على الجانب الشرقى كما يوجد عدد من الحجارة مثل مثيلاتها فى أماكن دائرية الشكل منها ثلاثة من حجارة الأساسات (لوحة ١٤ ب) . ولقد أزيلت الكثير من الحجارة الثلاثية .

ويبلغ قطر البرج المقام على التل ثمانية أمتار ويبلغ ارتفاعه ٥و٢ متر (البرج متهدم) ومحاط بجدران سمكها ثمانون سنتيمتر وقطرها ما يقرب من ٢١ متر ومبنية من الصخور وغالبا ما ترجع الى العصر الاسلامى المتأخر .

٤٢ دبيك : (أخ) نف ٠٨٤٤٠ فأ ٠٣٠٨٥٥.
الظاهر
جبل السويدية

فى وسط بطن الوادى عند تجمع للروافد فوق تل منخفض . يوجد مالا يقل عن ستة مقابر ليس لها اتجاها محددا

ومحاطة بنطاقات من الحجارة الصغيرة السوداء اللون المربعة الشكل والتى أخـذت من صخرة بارزة قريبة •

موأد سطحية :

فخار : قطعـا من أوانى فخارية من العصر الاسـلامى المتأخر والأوسـط •

٤٣ **دبيـك :** (أخ) نف ٠٨٤٤٠ فـأ ٠٣٣٨٥٨
الظـاهر
جبل السويدية

على المنحدر الشرقى لصخرة بارزة • أساس لمقبرة مستديرة غالبا من طراز « خلية النحل » • الأسـاس يتكون من حجارة كبـيرة •

٤٤ **دبيـك :** (أخ) نف ٠٨٤٤٠ فـأ ٠٢٣٨٥٤
الظـاهر
جبل السويدية

على مرتفعات على الضفة الغربية للوادى توجـد عـدة تلال أثرية وجدران على الصخور على الجانب الجنوبى •

٤٥ دبيـــك : (نف) ٠٨٤٤٠ فأ ٠٥٨٨٣٥
الظـــاهر
جبل السويدية

على الضـــفة الغربية المغطـــاة بالحصى للوادى الرئيسى داخل منطقة تبلغ أبعادها ٢٠٠ متر × ١٠٠ متر وعلى الاتجاه ١٤٠ درجة فوق الصخرة البارزة (احداثى الخريطة ٠٣٤٨٥٦) ويوجـــد هناك ما لا يقل عن أثنى عشر مقبـــرة على اتجاهات مختلفة ومحاطة بنطاقات من الصخور السوداء ٠

والى الشمال من هـــذه المقابر بمسافة تقرب من المئتى متر توجـــد ثمان مساحات من الأرض المستوية المحاطة بنطاقات مستديرة من الحجارة الصغيرة المبططة ٠

٤٦ أم درة : (أخ) نف ٠٨١٤٠ فأ ١٤٦٧٥٠
النبـــــا
وادى عقـــده
جبل عقيـــد

على الضفة الجنوبية للوادى حيث رافد وادى عقده الى الجنوب من جبل عقيد وعلى بعد ١ كم شرقا فى اتجاه ٢٦٤ درجة

الى الحصن القـديم المبنى من اللبن والمقام جنـوب شرق النبـا • وتوجـد الآثار على أرض مستوية ترتفع عن بطن الوادى •

يوجـد موقع متسع لمستوطنة من بقايا مقبرة مستديرة الى الغرب من الموقع وكذلك أساسات حجرية لجدران خاصة بمبانى مثلثة الشـكل وغالبا ما تكون مبانى سكنية •

وعلاوة على ذلك جدران مزدوجة (من المحتمل أن تكون مبنية الى ارتفاعها الكامل) — (لوحة ١٥) — ولم نشاهد أى آثار لمواد بناء من الطمى •

والى شـمال شرق الموقـع فان المبانى تحيـط بمنطقة مفتوحة ، وتحيط بها هذه المبانى من ثلاث اتجاهات مع وجود جـدار حجرى منحنى فى الشمال جهة الوادى (شكل ١١) •

مواد سطحية :

فخار : الألف الأولى قبل الميلاد •

٤٧ (أ) النبـــا : (١) (أخ) ٠٨١٤٠ فـأ ١٦٢٧٤٢

وادى عقـــده

على الضفة الغربية لبطن الوادى والى الشـــمال من : جبل أخير وعلى بعد ما يقرب من ١ كم الى شمال شرق النبـــا فوق منبسط الصخرى مائل ٠

موقعا كبيرا محاطا بالجـــدران فوق مســـطح مائل من الصـــخور ٠ توجـــد بقايا من عدد وفير من المساكن الحجرية ٠ ويعتقد السكان المحليون أن تاريخ هـــذا الموقـــع يعـــود الى القرن الخامس عشر بعد الميلاد ٠

المواد الســـطحية :

تتضمن مصنوعات من الصينى والمصنوعة فى الصين فى القرن الثامن عشر بعد الميلاد ٠ تتصـــل بالمنطقة أعـــلاه منطقة أخرى مسكونة فوق الأرض المسطحة شرق الوادى ٠

مواد سطحية :

عثر على مواد سطحية تؤكد صـــحة التقرير بأن الموقع

يعود الى القرن الخامس عشر بعد الميلاد ، أى الى العصور الاسلامية الوسطى المتأخرة •

٤٧ (ب) النبـا (٢) : (أخ) نف ٠٨١٤٠ فأ ١٦٥٧٤٢
وادى عقـده

على الضفة الغربية لبطن الوادى وعلى بعد ما يقرب من ٣٠٠ متر الى الشمال من الموقع فأ ١٦٢٧٤٢ •

توجد صخرة مائلة تشبه تلك التى فى الموقع السـابق وتتضمن جـدارا مبنيا من الحجارة • ويربط جدارا منخفضا ما بين الموقعين (لوحة ١٦) •

أما على الجانب الشمالى للموقع فيوجد مدفنا متسـعا والقبور فيه تتجه من الشـمال الى الجنوب مما يربطهـا من الناحية التاريخية بالمنطقـة السـكنية الواقعـة على الضـفة الشرقية للوادى • يرجـع تاريخ هـذه الآثار الى القـرون الاسلامية الوسـطى •

٤٨ **نجد البصفة :** (أخ) نف ٠٨١٤٠ فأ ١٨١٧٤١
النبـــا

وادى عقـــده

على صخرة مائلة منبسطة وبارزة على بعـد ما يقرب من ٣ كم الى الشمال من النبا تعلوا كمية من الطمى عند المدخـل الشمالى الغربى لبطن الوادى ٠

ويوجد عدد من التـلال الأثرية الحجرية وكذلك قبـور دشمية (اللوحة ١٧ أ) فوق الحافة الجنوبيـة من المسـطح الصخرى وتحتل مساحة واسعة من الحجارة المستوية عليهـا رسومات وكتابة عربية يقال أن عمرها خمسمائة عام ٠

وتشمل الرسومات فرسانا على ظهور الجياد وبعضـهم يتصارعون بالرماح بينما رجالا آخرين يتصارعون على الأقدام بالسـيوف والدروع ٠ كذلك نقوشا منقوشـة بالنقر تمثـل الأيدى والأقـدام وكذلك رسومات « الوشم » (شكل ١٢) ٠

٤٩ **النبـا :** (أخ) نف ٠٨١٤٠ فأ ١٤٧٢٠
وادى عقـــده

على أرض مستوية الى الشمال من الدرب والى الغرب

من النبا وأيضا الى الغرب من وادى عقـده وفوق المنحدرات السفلى للبروز الجبلى •

توجـد مجموعة من ما يقرب من تسعة مقابر قطـر كل منها ما يقرب من ثمانية أمتار محاطة بجدران ثلاثية علاوة على ما يقرب من ثمانيـة مقابر ذات أرصـفة يبلغ قطر كل منهـا ٤ أمتـار •

ولقـد أصاب الدمار الشديد كل هـذه الآثار من قبـل سارقى الحجارة • لقـد بنيت هـذه المقابر من كتل ضخمة من الحجارة التى تم قطعها من محجر قريب •

وفوق مرتفع على الجانب الشرقى للموقع المذكور تجـد خمسة مقابر من طراز « خلية النحل » والمحاطة بجدران فردية استخدم فى بنائها كتلا صخرية ضخمة من البروز الصـحرى (الوحة ٧ ب وشكل ١٣) • وقبران منهما على الاتجاه ٢٧٠ درجة ولهما بابان ، كما أن قبورا أخرى قـد أصـاب التلف واجهاتها الغربية وكذلك لم يعثر على الأسقف •

وكان ارتفاع أحـد المقابر ١و٤ متر مع اتساع يبلغ ٢و

مترا أعلى الجدران والتى يبلغ سمكها ٨٠ سم كما كان شكلها الهندسى بيضاويا بأبعاد ٤ متر فى الاتجاه الشرقى — الغربى وثلاثة أمتار فى الاتجاه الشمالى — الجنوبى ٠

كما كان الباب الغربى باتساع نصف المتر وتعلو عتبته ٤٧ سم فوق الرصيف كما كانت أبعاد العارضة فوق سقف الحجرة الداخلية ٦و١ مترا على المحور الشرقى — الغربى وثمانون سم على المحور الشمالى — الجنوبى (لوحة ١٨ أ) ٠

كذلك يوجد ما لا يقل عن خمسة وعشرون أثراً ومقابر طراز « خلية النحل » على المرتفعات القريبة والممتدة من الاحداثى فـأ ١٤٨٧١٥ الى الاحداثى فـأ ٨٤١٧٢٤ وكذلك على المرتفعات الى الغرب من الاحداثى فـأ ١٤٠٦٩٨ الى الاحداثى ١٤٤٧١٠ (لوحة ١٨ ب) ٠

ولقد لوحظت بصفة خاصة مقبرة من طراز « خلية النحل » على الاتجاه ١٢٠ درجة ولها باب وتقع عند الاحداثى فـأ ١٤٥٧٠٦ على المرتفع على الصخرة البارزة السابق ذكرها والى الشمال من الدرب الحديث التجهيز والمتجه من النبا ٠ وقد يرجع هذا الموقع الى الألف الثالثة قبل الميلاد ٠

٥٠ **الأفـلاج :** (أخ) نف ٠٨٤٤٠ فف ٠١٦٦٤١

مضيرب

وادى عـز

صخرة بارزة صغيرة على بعد ما يقرب من ١ كـم الى الغرب من الطريق الرئيسى من ابرا والى شمال غرب مضيرب وأيضا على بعـد ما يقرب من ٤ كم الى الشمال من جبـل حـوره ٠

توجـد عدة مقابر تلال بالاضافة الى تل أثرى كبير فوق صخرة بارزة كما توجـد بقايا تلالا أثرية فوق سطح الأرض ٠ وقـد بنيت كلها من ألواح من الصخور المحلية ومن المحتمل أن تكون بقايا لقبور دشمية أو قبور من طراز « خلية النحل » ٠

مواد سطحية :

فخار منقوش بالفرشاة من المحتمل أن يعـود الى الألف الثالثة قبل الميلاد ٠

٥١ طوى سليم : (أخ) نف ٠٨٤٤٠ فف ٣٢٩٧٠٨
جبل حـــوره
وادى البطحاء

فوق منطقة مسطحة جنوب جبل حوره وعلى الطرف الغربى له وامتداداً الى الضفة الشمالية الشرقية لوادى البطحاء ٠

وجد موقعا تمت سرقة معظم أحجاره ويتكون من تـــلا أثريا مستديرا (لوحة ١٩ أ) وكذلك مقابر من طراز « خليـــة النحل » ذات أساسات من الحجر ٠ أيضـــا مقابر أكبر حجما يبلغ قطرها ما بين ثمانية وتسعة أمتار وذات جدران ثلاثيـــة ذات مركز دائرى مشترك وتتكون من حجارة مســـتوية تحيط بحجرة داخلية ذات ســـقف ٠

ووجدت أيضا مقابر أصغر حجما تمت سرقت حجارتها بالكامل بحيث لم يبقى فى بعض الأحيان ســـوى أجـــزاء من أحجار الأرصفة ٠ وعلاوة على ذلك وفى بعض الأحيان وخاصة بالنسبة للمقابر الأصغر ، لم يبقى ما يدل على وجودها سوى بعض الحجارة المبعثرة وارتفاع ضئيل على سطح الأرض ٠

أما على الجانب الشرقى من الموقع فهناك ما يدل على

وجود مواقع لآثار الحجارة الثلاثية وذلك بالعثور على صفوف من الحجارة وحجارة أخرى مرصوصة على شكل دوائر •

وفوق المنطقة المستوية يوجد تسعة وأربعون موقع للحجارة الثلاثية وما يقرب من تسعة عشر موقعا لمبانى قبور التلال وذلك على المنحدر الأسفل للصخور القريبة على سفح جبل حورة أمام الموقع الأثرى مباشرة •

ويوضح الرسم فى الشكل ١٤ أماكن هذه المواقع الأثرية ، كما وأن أبعادها بالأمتار موضحة فيما يلى :

الاصطلاحات : هـ = حجارة أرصفة أو أساسات جدران
ج = حجارة مبططة مبعثرة •

الاصطلاحات :

	القطر	الارتفاع	الاصطلاح
١	٨و٠	١و٠	هـ
٢	٥و٠	٦و٠	هـ
٣	—	١و٠	خ

	القطر	الارتفاع	الاصطلاح
٤	٣و٠	٣و٠	هـ
٥	٨و٠	١و٠	هـ
٦	٣و٠	١و٠	خ
٧	٦و٠	٣و٠	هـ
٨	٥و٤	٧و٠	هـ
٩	٧و٠	—	خ
١٠	٣و٠	٢و٠	هـ
١١	٥و٠	١و٠	خ
١٢	٧و٠	١و٠	هـ
١٣	٣و٥	٥و٠	هـ
١٤	٣و٥	٢و٠	خ
١٥	٧و٣	٥و١	هـ

	القطر	الارتفاع	الاصطلاح
١٦	٠و٤	٠و٣	هـ
١٧	٠و٣	٠و١	خ
١٨	—	—	خ
١٩	—	—	خ
٢٠	٠و٤	—	خ
٢١	—	—	خ
٢٢	٠و٤	—	هـ
٢٣	٠و٤	٠و٥	هـ
٢٤	٠و٥	٠و٥	هـ
٢٥	٠و٦	٠و١	هـ
٢٦	٥و٥	—	خ
٢٧	—	—	خ

	القطر	الارتفاع	الاصطلاح
٢٨	٠و٤	—	هـ
٢٩	٠و٦	—	هـ
٣٠	٠و٣	—	خ
٣١	٠و٤	—	خ
٣٢	٠و٩	١و٥	هـ
٣٣	—	—	خ (ملحق برقم ٣٣)
٣٤	٠و٤	—	خ
٣٥	٠و٤	—	خ
٣٦	٠و٤	٠و٤	هـ
٣٧	٥و٤	٠و٤	هـ
٣٨	٠و٢	—	خ
٣٩	٥و٥	١و٥	هـ

	القطر	الارتفاع	الاصطلاح
٤٠	—	—	خ
٤١	—	—	خ (ملحق برقم ٣٧)
٤٢	٥و٢	—	حجارة وانقاض
٤٣	٠و٢	—	حجارة وانقاض
٤٤	أبعادها ٠و٢×٥و٢٢ طولا	—	حجارة وانقاض
٤٥ أ	ستة مساحات مستديرة تتكون من حجارة صغيرة مبططة (مساحتان منهما قطرهما ٥و٣ متر والأربعة الآخرين ٠و٢ متر) وتبعد جميعها ما يقرب من تسعة أمتار من رقم ٤٥ وتمتد لمسافة تقرب من ٢٤ متر ٠		
٤٦	—	—	خ
٤٧	—	—	خ
٤٨	٥و٨	٠و٢	هـ

	القطر	الارتفاع	الاصطلاح
٤٩	—	—	خ
٥٠	٠و٦	٠و٢	ه
٥١	٠و٦	٠و٢	ه
٥٢	٠و٥	٠و٢	ه
٥٣	٠و٥	٠و٢	ه
٥٤	٠و٧	٠و٥	ه
٥٥	٠و٧	٠و١	ه
٥٦	٠و٧	٠و١	ه
٥٧	٠و٧	٠و١	ه
٥٨	٠و٥	٠و٥	ه
٥٩	٠و٤	٠و٥	ه

القطر	الارتفاع	الاصطلاح
٦٠	خمسة من التـــلال الأثرية التى تتكون من الحجارة الصغيرة وتتضمن صفا من الحجارة وذلك على المنحدر الجنوبى للبروز الصخرى •	
٦١	٠و٤	٥و٠	هـ
٦٢	٠و٤	٥و٠	هـ
٦٣	٠و٤	٥و٠	هـ
٦٤	٠و٦	—	هـ
٦٥	٠و٥	٥و١	هـ
٦٦	٠و٥	٥و١	هـ
٦٧	٥و٤	٠و٢	؟
٦٨	٥و٤	٠و١	؟

٥٢ **طوى سليم** · (أخ) نف ٠٨٤٤٠ فف٩٣٦٧٠٩
جبل حـــوره
وادى البطحاء

فوق مرتفع عالى بالقرب من قمة جبل حورة · توجـد مجموعة من حوالى ثلاثون مقبرة من طراز « خلية النحـل » مستديرة الشكل ومبنيـة من ألواح حجرية رقيقة السـمك (لوحـة ١٩ ب) ·

الا أن جدران بعض من هـذه المقابر لها جدران فردية ولاثنين منها على الأقل بابان صغيران على الاتجاه ١١٠/١٠٠ درجـة · وجدران باقى المقابر مزدوجة وحجارتها متصـلة رأسيا وليس لها أبواب ·

٥٣ (أ) **طوى سليم** : (أخ) نف ٠٨٤٤٠ فف ٩٢٠٧١٢
جبل حـــوره
وادى البطحاء

فوق أرض مستوية تقع شمال شرق ضفة وادى البطحاء والى جنوب شرق الموقع فف ٠٩٢٣٧٠٨ مجموعة من ما لا يقل عن

ستة مقابر دائرية والتى دلّ عليها ارتفاعات ضئيلة وحجارة فى الموقع نفسه • ويعتقد السكان المحليون أن « مدينة قديمة » تقع تحت مقبرة اسلامية •

٥٣ (ب) طوى سليم : (أخ) نف ٠٨٤٤٠ فف ٩٣٠٧١٤
جبل حـــوره
وادى البطحاء

فوق منحدر مستو ومنخفض على الجانب الجنوبى لجبل حوره وعلى الاتجاه ٩٠ درجة الى البرج الشمالى فى الأفلاج وبالقرب من القرية المهجورة والمبنية باللبن •

يوجد ما لا يقل عن مقبرتين دائرتين مبنيتان من الصخور المحلية والتى تمت سرقة أجزاء منها •

وعـــدا ذلك فان احـــداهما تبدو وكأنها لم تمس ويبلغ قطرها ما يقرب من ٨ أمتار بينما يبلغ قطر الجزء الداخلى ٩و٣ متر مع وجود جداران مزدوجان سمك كل منهما مترا وارتفاعه ما يقرب من ٢و١ متر •

وبالقرب من ذلك توجـــد صخور موجهة اتجاها تقريبيا

وتتضمن دوائر متوازية من الحجارة الصغيرة والتى توحى بوجود آثار الحجارة الثلاثية •

وعلاوة على ذلك توجد مجموعة أخرى من مبانى القبور والتى لهـا جدران ثلاثية مماثلة كما تتضمن أيضـا مبنى من الحجارة على بعد يقرب من ١٠٠ متر شرقا وعلى اتجاه ٦٠ درجة من المقابر المذكورة أعلاه •

٥٤ (أ) طوى سليم : (أخ) نف ٠٨٤٤٠ فف ٩٣٥٧١٨

الأفـلاج

جبل حـوره

وادى البطحاء

مرتفعات غير عالية على الجانب الشمالى لمنطقة تمتد انى أقصى البروز لجبل حوره وعلى اتجاه ١٦٥ درجـة فى البرج الشمالى عند الافلاج ، ١٥ درجة الى برج الدارز وعلى اتجاه سبعون درجة ويوجـد أربعة مقابر دائرية من الصخور •

ويقع اثنين من هـذه المقابر على المنحـدرات الغربيـة للمنطقة المستوية • وقد بقيت الصخور المحددة للنطاق المحيط

بهذه المقابر كما هى ، الا أن الحجارة المصاحبة لها قد سرقت بأكملهـا .

وفى منتصف كل مقبرة توجـد آثار عظام آدميـة (؟) منها ما هو واضح أنها جزء من جمجمة آدمية علاوة على خرزة صغيرة مبططة وشظايا من مصنوعات نحاسـبة . كما توجـد آثار أحجار دائرية مماثلة سرقت حجارتها وتقـع على الجزء المنخفض للمرتفع الأرضى .

وعلى المرتفع والى الغرب من الموقع المذكور أعلاه عثر على مقبرة يبدو أنها لم تسرق بالكامل كما يبـدو أن الحجرة الداخلية وبابها والسقف فى أماكنها (لوحة ٢٠ أ) .

وقد بنيت من حجارة محلية مبططة ورمادية اللون ويبدو أنها ليست من نفس المنطقة . ويبلغ عرض الباب نصف متر وارتفاعه ٣٠ سم وعلى اتجاه ١٠٥ درجة .

ويبلغ طول السقف ٨٠ سم وعرضه ٤٠ سـم وسـمكه ١٨ سم كما يبدو أنه فى مكانه الأصلى بالرغم من أن بعض

الحجارة قـد نقلت من أحـد الجوانب • ويبلغ قطر الحجرة الداخلية ٢و٤ متر على المحور الشمالى الجنوبى •

ويبدو أن الجـدار المقابل لفتحة الباب قد انهار أو قد يكون قد أزيل ، وعليه فان المسافة من فتحة الباب الى الجانب الغربى بلغت ثلاثة أمتار • ويبلغ القطر بالكامل على المحـور الشمالى الجنوبى ما يقرب من ٢و٨ مترا •

وقـد انهارت الصخور فى اتجاه الشرق وعلى الجـزء المنخفض للمنحـدر الذى قـد يكون قد سبق تسويته •

وقـد تم تسقيف الحجرة الداخلية من الجانب الغربى بواسطة حجارة مبططة وما زالت ثلاثة صفوف منها واضحة • ولقد انهار الجزء الأمامى أو الشرقى للسقف الا" أنه لا يبدو أنه تعرض للسرقة •

هـذا ، وان حجم وطراز هـذه المبانى يمكن مقارنتها مع المقابر الكبيرة التى سبق وصفها فى الموقع رقم ٥١ والذى تتضمن مقابر دائرية والتى بنيت محتوية على ثلاث جـدران ذات مركز دائرة مشترك •

٥٤ (ب) طوى سليم : (أخ) نف ٠٨٤٤٠ فف ٩٣٣٧١٧

الأفـــلاج

جبل حـــوره

وادى البطحاء

فوق منحدران منخفضان مغطيان بالحصى وممتدان من جبل حوره بالقرب من المقابر الثـلاث التى سرقت حجارتها (الموقع ٥٤ أ) ٠

شظايا من حجر الصـــوان المبعثرة والتى توحى بموقع ورشة تصنيع صغيرة ٠

٥٥ (أ) جبل الحمـــة : (أخ) نف ٠٨٤٤٠ فف ٩٠٥٦٩٩

طوى سليم

وادى تمـــاه

منطقة مستوية جنوب ضـــفة وادى تمـــاه ٠ مرتفـــع بسيط على اتجاه ١٥ درجة من جبل حـــوره ٠ موقع ســـكانى بالاضافة الى تلال منخفضة وبقايا مبانى من اللبن ٠

مواد سـطحية :

بقايا من أوانى فخـارية من العصر الاسـلامى المتأخر وتشمل فخار لامع •

٥٥ (ب) النبـا : (أخ) ٠٨٤٤٠ فف ٩١٤٦٨٢
وادى تمـاه

على الضفة الشـمالية لوادى تمـاه وبالقرب من الدرب الموصل الى قابل البوسعيد • بقايا ثلاثة مبانى من اللبن مع احتمالَ وجود حصن ودلائل حقول لها نظام للرى •

مواد سـطحية :

فخار لامع من العصر المتأخر وجـزء من أسـورة من الزجاج وقطعة نقـدية (؟) مثلثة الشكل وبالية •

٥٦ جبل الحمـة : (أخ) نف ٠٨٤٤٠ فف ٩٠٠٦٩٩
طوى سليم
وادى تمـاه

منطقة سكنية على بعد ما يقرب من نصـف كيلو متر جنوب وادى تمـاه •

٥٧ **جبل الحمـــة :** (أخ) نف ٠٨٤٤٠ فـف ٨٩٥٦٩٠
طوى سليم
وادى تمـــاه

منطقة سكنية من العصر الاسلامى المتأخر على سهل مستو جنوب وادى تماه وعلى الاتجاه ٣٠ درجة الى جبل حوره ٠

٥٨ **جبل الحمـــة :** (أخ) نف ٠٨٤٤٠ فـف ٨٨٧٦٨٨
طوى سليم
وادى تمـــاه

ورشة تصنيع الصوان فى وسط السهل جنوب وادى تمـــاه وهو عبارة عن تل منخفض على اتجاه ٢٥ درجة الى الحـــوره واتجاه ١٥٠ درجة الى تلاقى المنطقة الرملية والصخرية لجبـــل الحمـــة ٠

مواد ســـطحية :

شظايا مبعثرة على نطاق واسع للصوان والحجر وأدوات ترجع الى العصر النيوليثى المتأخر ٠

٥٩ **جبل الحمـة :** (أخ) نف ٠٨٤٤٠ فـف ٨٨٢٦٨٦
طوى سليم
وادى تمـاه

على السهل وعلى بعد ما يقرب من نصف كيلو متـر الى جنوب غرب الموقع (أخ) فـف ٨٨٧٦٨٨ توجـد تلال منخفضة على اتجاه ٢٥ درجة الى جبل حوره ٠

توجد مبانى لعشرة مقابر ٠ وبفحص احداها وجد أن لها جـدران مزدوجة من الألواح الحجرية مماثلة تماما للمقابر من طراز « خلية النحل » ٠

مواد سـطحية :

طبقة رقيقة من شـظايا الصـوان والحجر مع بعض من الأدوات ٠ ترجع الى العصر المتوسط / المتأخر النيوليثى ٠

٦٠ **جبل الحمـة :** (أخ) نف ٠٨٤٤٠ فـف ٨٧٨٦٨٣
طوى سليم
وادى تمـاه

فى اتجاه الممر من السهل وعلى صخرة بارزة الى الشرق

من الدرب وعلى الاتجاه ٢٥ درجة الى جبل حوره واتجاه ٢١٠ درجة فى اتجاه موقع الحجارة الثلاثية (أخ) فف ٠٨٧١٦٨٢ عدد من التلال الأثرية ومقابر من طراز « خلية النحل » ٠

٦١ **جبل الحمة :** (أخ) نف ٠٨٤٤٠ فف ٨٧١٦٨٢

طوى سليم

وادى تماه

على أرض مستوية فوق الدرب وعلى سفح الصخرة البارزة الى الغرب من الدرب وخلال الممر وعلى الاتجاه ٢٨ درجة الى جبل حوره (نقطة عالية) ٠

يوجد عدد من التلال الأثرية والمقابر من طراز « خلية النحل » فوق المرتفع الصخرى ٠

وعلى المنطقة المسطحة توجد ثلاث مجموعات من صفوف الحجارة الثلاثية تبعد ما يقرب من ٢٥٠ مترا من بعضها البعض (شكل ١٥) ٠

وبالنسبة للآثار فى الجزء الجنوبى (المجموعة أ) فإنه

بالاضافة الى صف الحجارة الثلاثية على الجانب الغربى توجد أيضا مجموعة كبيرة من أحجار مبططة يبلغ قطر كل منها ما يقرب من ٢ متر والمنطقة المتوسطة لهذه المجموعة مغطاة بأحجار صغيرة مبططة • وأغلب هذه الحجارة يميل لونها الى اللون الأحمر •

المجموعة (أ) :

(من الجنوب الى الشمال) :

رقم ١ الاتجاه ٣٤٥ درجة الطول الكلى ٤٦ متر العرض الكلى ١١ متر

رقم ٢ الاتجاه ٣٥٥ درجة الطول الكلى ٦٠و٣٢ متر العرض الكلى ٧٥و٩ متر

رقم ٣ الاتجاه ٣٥٠ درجة

ويبلغ متوسط ارتفاع الحجارة الثلاثية نصف المتر بينما يبلغ عرض صف « الوحدة الواحدة » ٦و١ مترا •

المجموعة (ب) :

تتكون من صفوف مماثلة وتم قياس احداها وتنقيبها •

مواد سطحية :

شظايا من الصوان والحجر والأدوات •

٦٢ **جبل الحمة :** (أخ) نف ٠٨٤٤٠ فف ٨٧٦٦٩٦
طوى سليم
رمال بال وهيبة

تمتد صخور جنوب جبل حوره فى اتجاه رمال الوهيبة فى الجزء الشمالى منها • واتجاهها هو ٣٦٠ درجة الى الجزء الغربى من جبل حوره وكذلك ١٢ درجة الى أعلى نقطة فى المرتفع ، وأيضا ٢٥ درجة الى قرية الفلاى والى الجزء الشرقى لجبل حوره •

كما توجد مجموعة من التلال الأثرية يبلغ عددها خمسة عشر تلاً وهى دائرية الشكل •

وأيضا مقابر «خلية النحل» توجد فوق المرتفعات الرئيسية (اللوحة ٢٠ ب) •

ويبلغ اجمالى عدد التلال الأثرية على هذا الجزء من

جبل الحمة سبعون تـــلاً • كما عثر عـــلى مبانى من الألواح الحجرية المبططة مزدوجة الجـــدران •

وقـــد وجدت حجارة الجدران الخارجية مبعثرة وليس من الضرورة أن يكون ذلك بسبب انهيار المبانى •

كما لوحظ وجود باب فى الجـــدار الداخلى لأحـــد هـــذا النوع من المقابر • وكذلك عثر على مقبرتين ذات جدار خارجى من الألواح الحجرية مماثلة لمقابر « خلية النحل » ومماثلة أيضا لشبيهاتها فى جبل حـــوره •

ويبلغ قطر الحجرة الداخلية لأحـــد هذه المقابر ٥و٣ مترا وذلك مقابل ارتفاع ٢و١ مترا •

مواد ســـطحية :

قطعة منقوشة على شكل ورق الشجر •

٦٣ جبل الحمـــة : (أخ) نف ٠٨٤٤٠ فـف ٥٤٨٦٨٦

طوى سليم

وادىَ تمـــاه

منطقة مستوية مع انحـــدار تدريجى الى الشمال وتمتد

الى ما يقرب من مائة متر بالقرب من تلال منخفضة مستديرة الشكل تبعد ما يقرب من ٣٠٠ متر الى الغرب من الدرب من خلال الممر وعلى بعد ٣ متر من منطقة الحجارة الثلاثية •

عدد من المقابر المنخفضة والمحاطة بنطاقات من الصخور الصغيرة المغطاة بالحصى وقطع الصوان وليس لها اتجاه محدد •

مواد سطحية :

طبقة سميكة من حجر الصوان (شظايا) وأدوات ، وعليه من المحتمل أن يكون الموقع ورشة •

٦٤ (أ) جبل الحمة : (أخ) نف ٠٨٤٤٠ فف ٨٣١٦٧١
رمال بال وهيبه

على الاتجاه ٥٤ درجة نحو بئر جديدة على بعد حوالى ٢٠٠ متر حيث توجد منطقة مستوية الى الشمال من الدرب • كما توجد طبقة سميكة من شظايا حجر الصوان والأدوات مما يوحى أن الموقع كان لورشة •

٦٤ (ب) جبل الحمـــة : (أخ) نف ٠٨٤٤٠ فـف ٨٢٠٦٧٣
رمال بال وهيبه

منطقة مستوية تمتد لمسافة ١ كم الى الجنوب مقابل البئر والى الجنوب الشرقى للموقـــع الســـابق والذى قـــد يكون جـــزء منـــه ٠

مواد ســـطحية :

الى الجنوب من الدرب شظايا من حجر الصوان والأدوات٠

٦٥ (أ) جبل الحمـــة : (أخ) نف ٠٨٤٤٠ فـف ٨٥٣٦٢٥
طوى سليم
وادى تمـــاه

على صـــخرة بارزة ضـــمن سلسلة من الصـــخور والى الجنوب الغربى من سهل صغير يوجـــد تـــلا أثريا مستديرا فوق القمـــة ٠

مواد ســـطحية :

طبقة سميكة من شظايا الصوان والحجارة وبعض الأدوات مما يدل على احتمال أن هذا المكان كان موقعا لورشة ٠

٦٥ (ب) **جبل الحمـة :** (أخ) نف ٠٨٤٤٠ فف ٨٧١٦٢٦

عدد من التلال الأثرية فوق صخرة بارزة ٠

مواد سـطحية :

طبقة رقيقة من شظايا الصـوان ٠
طوى سليم
وادى تمـاه

٦٦ **جبل الحمـة :** (أخ) نف ٠٨٤٤٠ فف ٩٤٥٦٢٩
طوى سليم
وادى تمـاه

فوق صخرة بارزة ٠ ما يقرب من عشرة من مقابر « خلية النحل » تتراوح أقطارها ما بين ٤ — ٦ متر مبنية من الألواح الحجرية وجدران مزدوجة ٠

٦٧ **يانا لرجاء :** (أخ) نف ٠٨٤٤٠ فف ٩٤٥٦٣١
جبل حـوره
وادى تمـاه

على الجانب الشرقى للرمالَ المستوية والسـهل المغطى

بالحصى حيث توجـد مجموعة من المرتفعات الطويلة المنخفضة المغطاة بالحصى • الاتجاه ١٠٠ درجة الى جبك حوره ، والاتجاه الخـلفى ٣٠٨ درجـة الى البروز فى (أخ) فـف ٩٧٠٥٩٠ (الموقع ٧٠) • كما توجد تلال أثرية كبيرة تتكون من الصخور النهرية ارتفاعها يقرب من ٢و٢ متر وقطرها ما بين ٨—٩ متر •

وتتضمن تلك أثريين صغيرين ملتصـقين بهـا على كل من الجانبين الشمالى والشمال الشرقى • كما يوجد على الجانب الشرقى نطاقات صغيرة مثلثة الشكل •

وتشاهد بالعين المجردة الجـزء العـلوى من الجـدران والمغطى بالصخور • وتوجد تلال أثرية على المرتفعات القريبة وأقربها على الاتجاهين ٥ درجات و ٦٢ درجة •

مواد سـطحية :

أداة لنقش حجر الصـوان •

٦٨ **الحسـين :** (أخ) نف ٠٨٤٤٠ فـف ٩٥٠٦٢٢
سايح القطر
وادى تمـاه

على السهل المنبسط شـمال المجرى المتسع وعلى الاتجاه

٣٠٥ درجة الى البروز عند الاحـــداثى فـف ٩٧٠٥٩٠ والاتجاه ١٠٥ درجة الى جبل حوره ٠

وتوجـــد منطقة مرتفعة ارتفاعا طبيعيا عن سطح السهل بارتفاع ٥و١ متر وأبعادها ١٠ متر × ١٤ متر ٠

وتدل الحجارة المنهارة على ميول النطاقات على وجـــود جـــدران قديما ٠ وتعتبر المنطقة بأكملها عبارة عن مدافن ذات مقابر وليس لهـــا اتجاه معين وتتضمن صـــفوفا من الحجارة المرصـــوصة ٠

مواد ســـطحية :

شظيتين من الصوان والقليل من شـــظايا الفخار الملونة باللونين الأحمر والرمادى الا أنه ليس لها أى شكل محدد ٠

٦٩ جيران عمر : (أخ) نف ٠٨٤٤٠ فـف ٩٦٣٥٩٩
نابـــق
وادى تمـــاه

بروز صخرى صـــغير على بعـــد ١ كم شرق (أخ) فـف

٩٧٠٥٩٠ مع الاتجاه المعاكس ٣٠٥ درجة وأيضا ١٠٥ درجة الى جبل حوره • كما توجـد خمسة مقابر حجرية على الجزء الشرقى المنخفض للبروز •

وهناك توجـد مقبرتين ذات أرصفة مكشوفة واحداهما ذات جـدار مزدوج من طراز « خلية النحل » • ويوجد عدد من المقابر محاطة بنطاقات من الصخور والتى ليس لها اتجاهات محـددة •

٧٠ **الناقب :** (أخ) نف ٠٨٤٤٠ فـف ٩٧٠٥٩٠
وادى تمـاه

ثلاثة تلال أثرية على صخرة كبيرة بارزة توجد فوق سهل منبسط مغطى بالحصى الى الشمال من سليل •

٧١ **سـليل :** (أخ) نف ٠٨٤٤٠ فـف ٩٥٧٥٨٥
الناقب
وادى تمـاه

على سهل منبسط الى الشمال من وادى تمـاه وعـلى الدرب المؤدى الى قابل يال بوسعيد على مسافة تقـرب من

١٣ كم غربا وعلى الاتجاه الى جبل حوره والاتجاه ١٠ درجات الى صـــخرة كبيرة بارزة شـــمالا (وهى واحـــدة من ثلاث صـــخور بارزة) •

يوجـــد مسكن محصن من اللبن كبير الحجم من العصر الاسلامى المتأخر يتضمن حصنا وبرج ومنطقة محاطة بجدران أبعادها ٥٥ متر × ٨٠ متر على وجه التقريب •

هـــذا ولقـــد انهارت كل من الجدران الداخلية والمبانى المثلثلة الشكل • كما يوجد مسجد وقبلة يؤدى اليهما جـــدار حجرى صغير وعلى اتجاه ٣٠٠ درجة •

كذلك توجـــد منطقة متســـعة من الحـــدائق والزراعة (محاصيل) يجرى ريهـــا بواسطة عدد من القنوات •

مواد ســـطحية :

أوانى فخارية من العصر الاسلامى المتأخر لامعـــة وغير لامعـــة •

٧٢ **قابل البوسعيد :**
وادى تمـــاه

ملاحظة : هناك قريتين يطلق عليهما بالبوسعيد •

٧٢ **(أ) :** (أخ) نف ٠٧٦٤٠ فف ٩٦٥٤٥٥

قبر تلىّ قطره ١١ متر تقريبا بالقرب من الدرب المؤدى الى المضـــيب •

٧٢ **(ب) :** (أخ) نف ٠٧٦٤٠ فف ٩٧٠٤٢٠

أربعة تلال أثرية على التل شمال الدرب •

٧٢ **(ب) :** (أخ) نف ٠٧٦٤٠ فف ٩٧٣٤٠٥

تل أثرى واحـــد شمال الدرب •

٧٣ **قابل البوسعيد :** (أخ) نف ٠٧٦٤٠ فف ٩٧٨٣٧٥
وادى تمـــاه

على أرض منبسطة جنوب الطريق •

صف من الحجارة طولها ١٥ مترا تقريبا وعلى اتجاه محور الشمال ــ وفى الجنوب تتضمن ألواح حجرية رأسية تميل الى الداخل قليلا نحو المركز على نمط آثار الحجارة الثلاثية •

وقــد أكــد ذلك وجود أكوام مســتديرة من الحجارة قطرها ٢ متر تقريبا وعلى بعــد متر واحــد من بعضها البعض على الجانب الغربى •

٧٤ **قابل البوسعيد :** (أخ) نف ٠٧٦٤٠ فف ٩٨٠٣٣٠
وادى تمــاه

على الجانب الشــمالى للطريق • ألواح حجرية مبططة تحيط بمقبرة بيضاوية الشكل قطرها ٤ متر • على جنوب الطريق وقــد وجد تلان أثريان فوق تل طبيعى •

٧٥ **قابل البوسعيد :** (أخ) نف ٠٧٦٤٠ فف ٩٩٦٢٥٠
المضيبى
وادى غريب

ثلاثة صفوف من الحجارة الثلاثية جنوب وشمال الطريق اثنان منهما شماله وأخرى جنوبه •

٧٦ **قابل البوسعيد :** (أخ) نف ٠٧٦٤٠ فف ٩٩٧١٧٨
المضيبى
وادى غريب

فوق التلال جنوب وشمال الطريق وعلى بعد ما يقرب من ٥ كم الى الغرب من قابل البوسعيد يوجـد أربعة عشر من التلال الأثرية الى الجنوب من الطريق (نقطة المثلثات ٤٧٢) • كما يوجـد خمسة عشر من التلال الأثرية شمال الطريق ما بين أخ فف ٠١٠١٨٢ وأخ ٠١٠١٩٠

٧٧ الفاتح : (أخ) نف ٠٧٦٤٠ فف ٠٣٢١٨١
المضيبى
وادى الاثليى

على الجانب الشرقى بجوار الدرب على بعد نصف كيلو متر شمال الغث القـديم من العصور الوسطى • يوجد ثمانية قبـور تليَّة من الحجارة المبطحة والتى سرقت حجارتها • ولا توجـد أساسات للأرصـفة •

٧٨ **الفاتح :** (أخ) نف ٠٧٦٤٠ فف ٠٥١٢٠٥
المضيبى
وادى الاثليى

على أرض منبسطة بالقرب من الدرب وعلى بعد ٣ كم شمال الفاتح القديم • ثلاثة أساسات للقبور من طراز « خلية النحل » ولها أساسات أرصفة مستديرة •

٧٩ **الفاتح :** (أخ) نف ٠٧٦٤٠ فف ٠٢٠٢٠٠
المضيبى
وادى الاثليى

على مرتفعات وتلال من الصخور البارزة الى الغرب من وادى الاثليى وأيضا الى الشرق من الفاتح القديم • يوجد الكثير من مقابر التلال على هذه المرتفعات ، الا أنها ليست من طراز « خلية النحل » •

رقم الايداع ٤٨٠٢ لسنه ١٩٨٣

مطابع سجل العرب

صـــور وأشـــكال

الفهرس الجغرافى لمواقع الآثار فى عمان

فى عام ١٩٧٦

بقلم

دى : بى ٠ دو

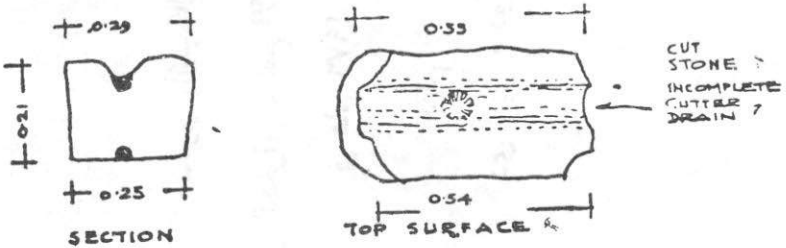
0·29
0·21
0·25
SECTION
0·33
CUT STONE ?
INCOMPLETE GUTTER DRAIN ?
0·54
TOP SURFACE

(شكل رقم ١ — أ)

ABAYAH

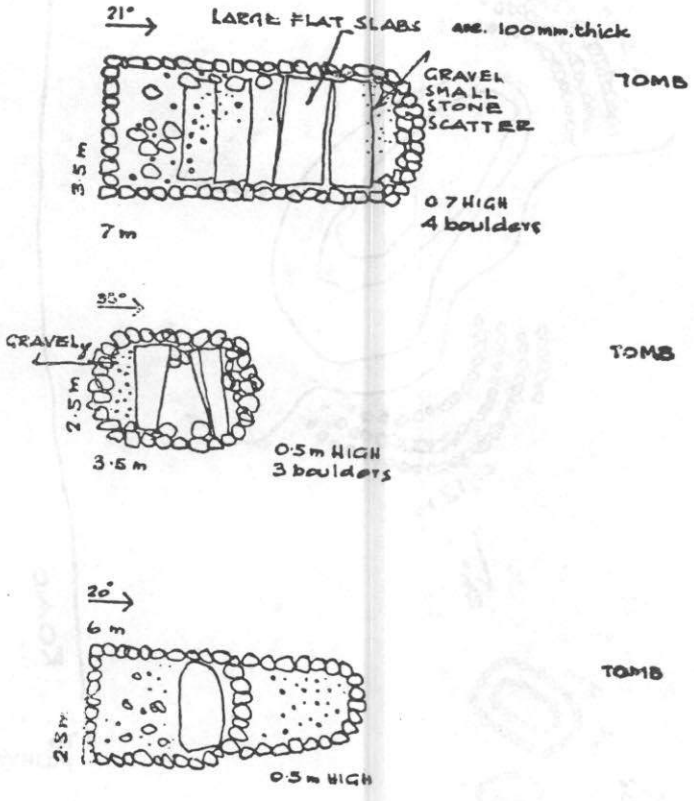

(شكل رقم ١ ــ ب)

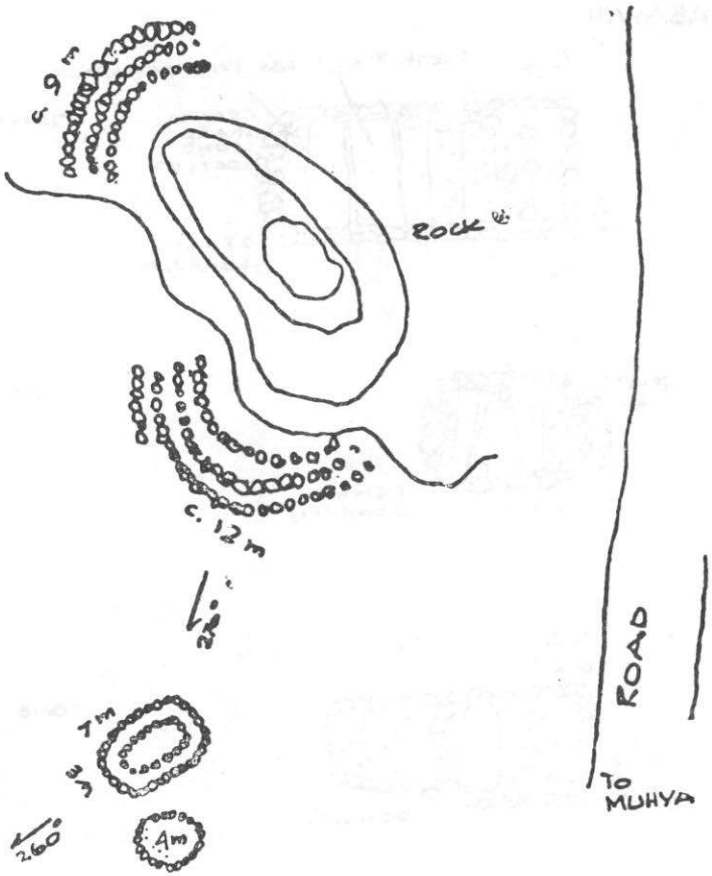

(شـــكل رقم ٢)

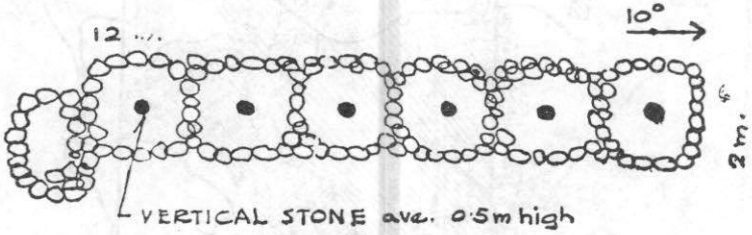

(شـــكل رقم ٣)

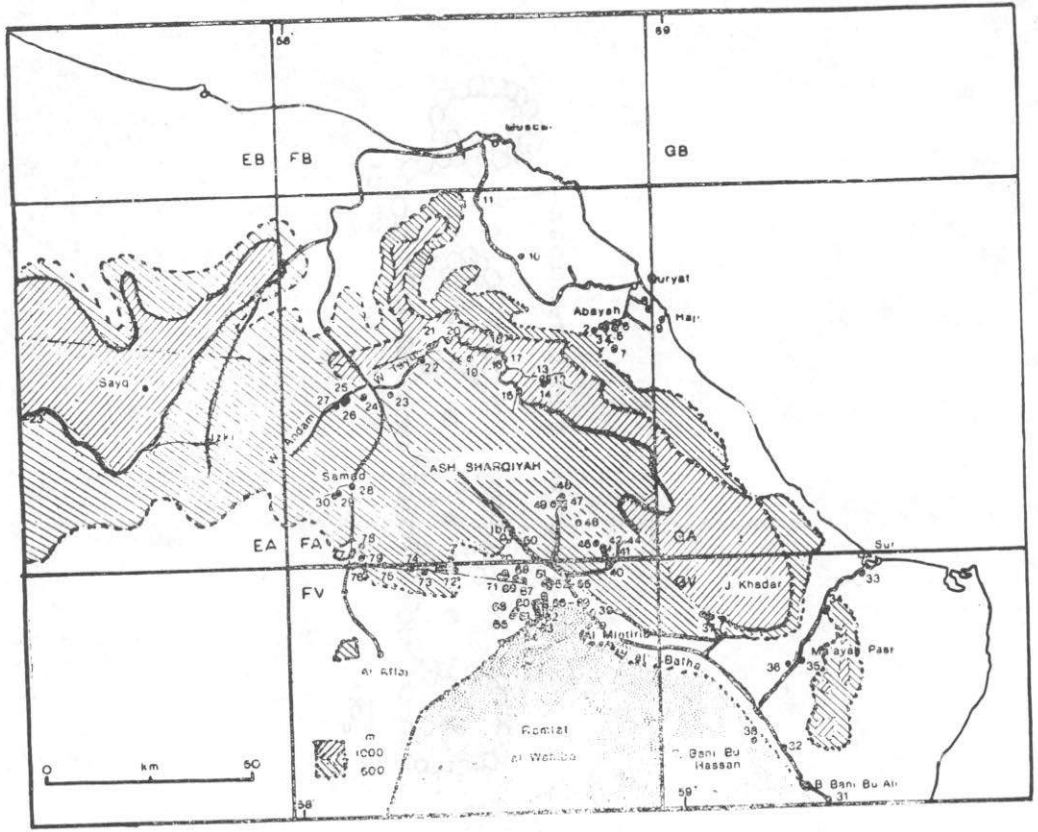
EB
FB
GB
EA
FA
GA
FV
GV
Sayq
Samad
ASH SHARQIYAH
Abayah
J Khadar
Al Batha
Ramlat
Bani Bu Hassan
B Bani Bu Ali
km
50
1000
500

خريطة (رقم ١)

(صـــورة رقم ١)



(صـــورة رقم ٢)

(صـــورة رقم ٣)



(صـــورة رقم ٤)



(صـــورة رقم ٥)

(صـــورة رقم ٦)

(صـــورة رقم ٧)

(صـــورة رقم ٨)



(صـــورة رقم ٩)

(صـــورة رقم ١٠)



(صـــورة رقم ١١)

(صـــورة رقم ١٢)

(صـــورة رقم ١٣)

(صـــورة رقم ١٤)

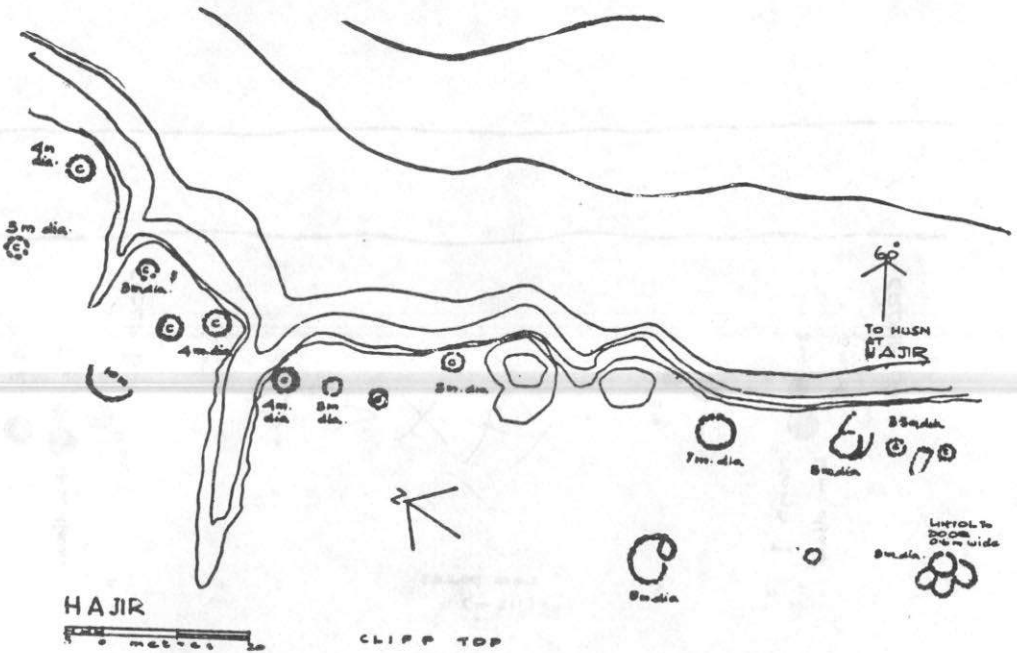

(شـــكل رقم ٤)

4m.
2m.
5 m. diam.
4m.
GROUP B
A
140 paces
(113 m)
3m.
4m
TOMB 1
6 m. diam
3m.
3m.
GROUP A

(شـــكل رقم ٥)

FAWAH

GROUP A

TOMB 1

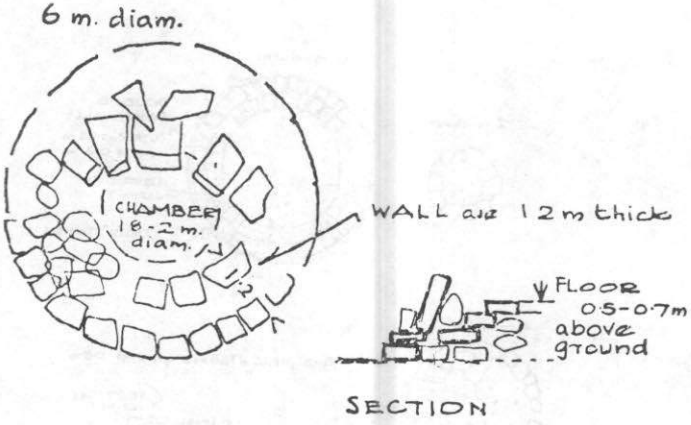

(شـــكل رقم ٦)

FAW'AH

GROUP B

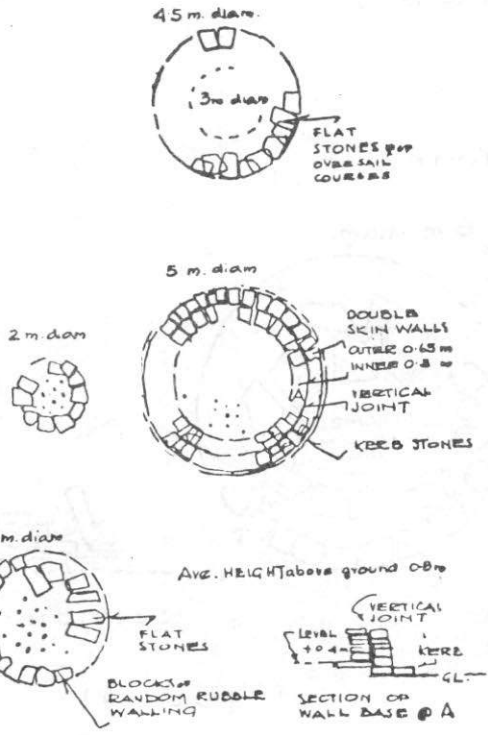

(شـــكل رقم ٧)

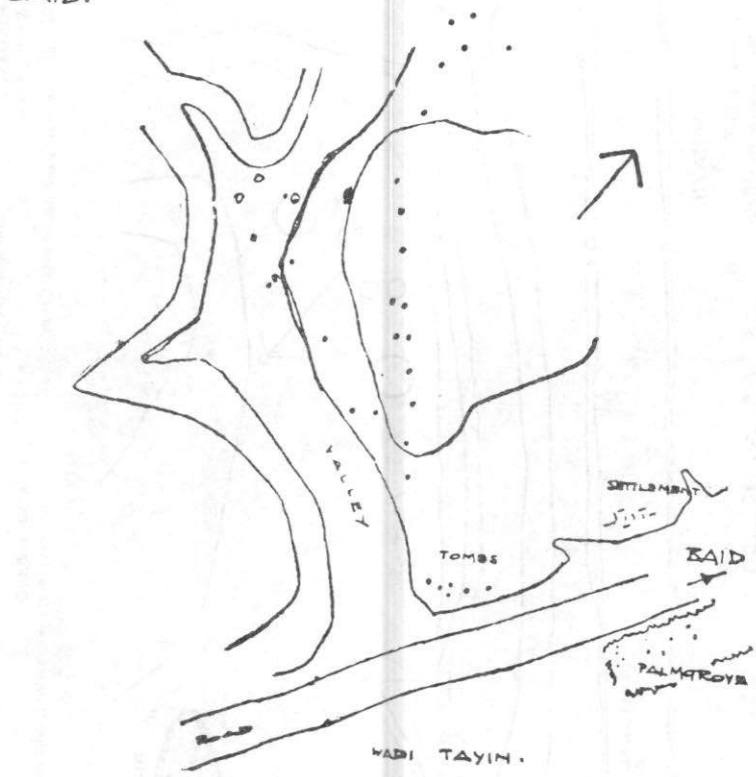

(شـــكل رقم ٨)

21b HINDARUT
WADI TAYIN

Grid Reference NF 40 639
FA 405 579

to the bank of wadi on south side of road Cairns

FIG 8 Site 22 BA'ID
Location plan of tombs, boulder features and settlement

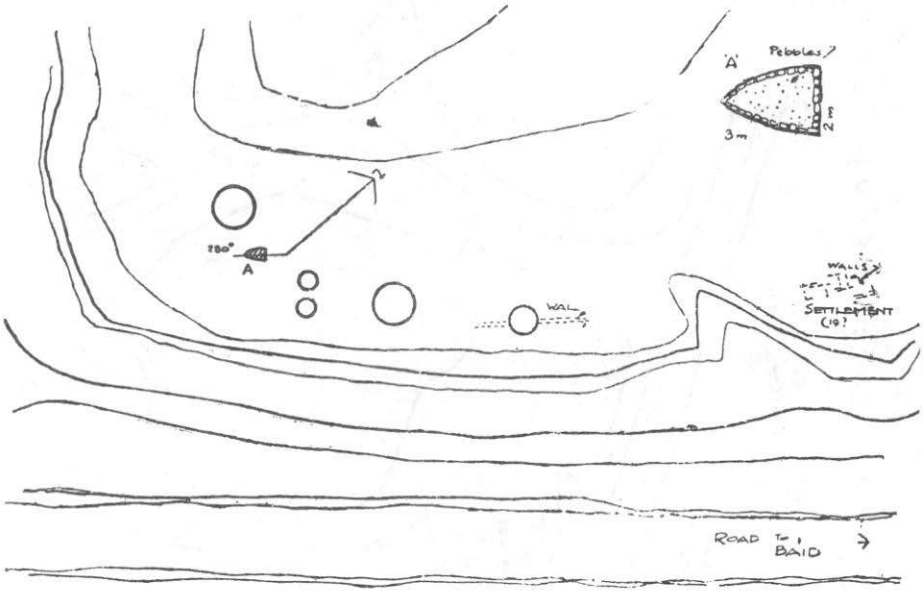

FIG 9 Site 22a BA'ID
Plan of tombs on low cliff edge

(شـــكل رقم ٩)

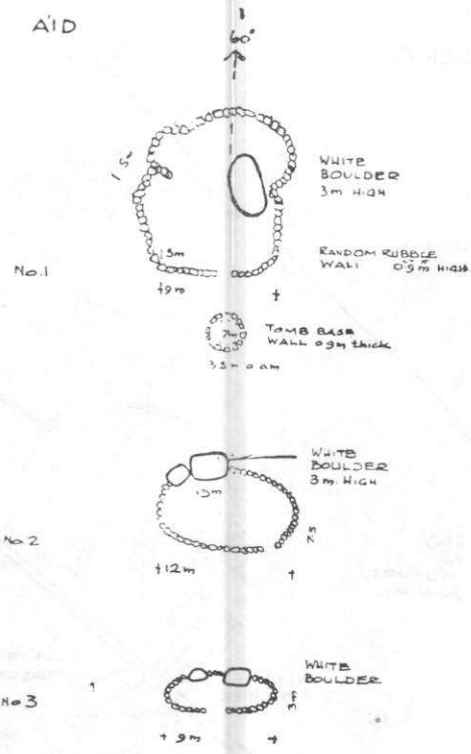

FIG 10 *Site 22d BA'ID*
Plans of three structures incorporating boulders.

21c HINDARUT
WADI TAYIN

Grid Reference NF 4[illegible] 0
FA 3[illegible] 3

On south side of the road Cairns

(شـــكل رقم ١٠)

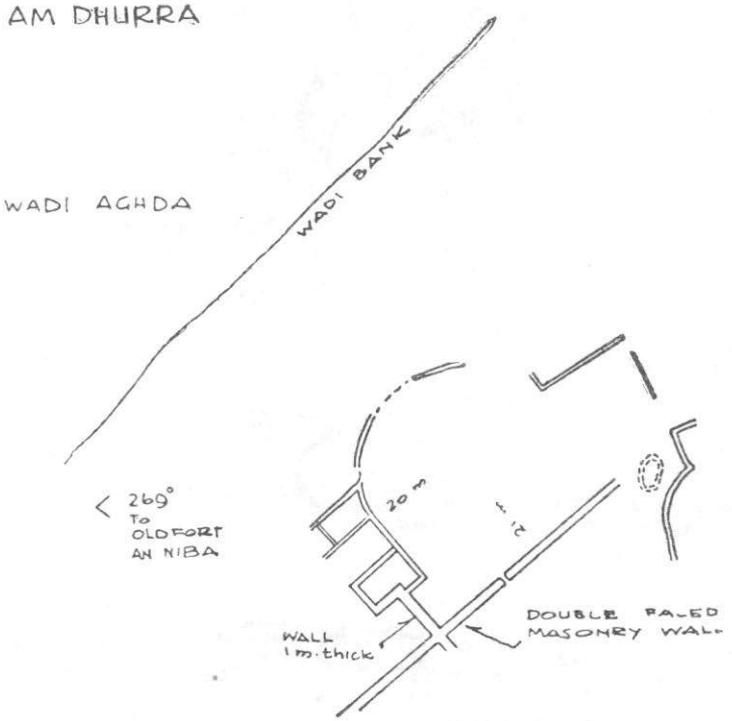

FIG 11 *Site 46 AM DHURRA*
Plan of masonry walling.

(شـــكل رقم ١١)



a

(شكل رقم ١٢ ــ ا)



c

(شكل رقم ١٢ ــ ب)

(شكل رقم ١٢ — ب)

(شكل رقم ١٢ ــ د)

(شكل رقم ١٢ — هـ)

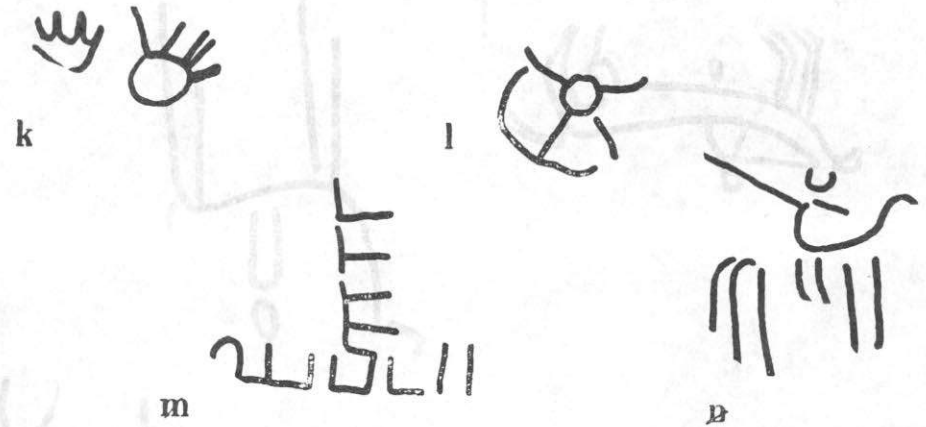

(شكل رقم ١٢ — و)

AN NIBA
W AGHDA

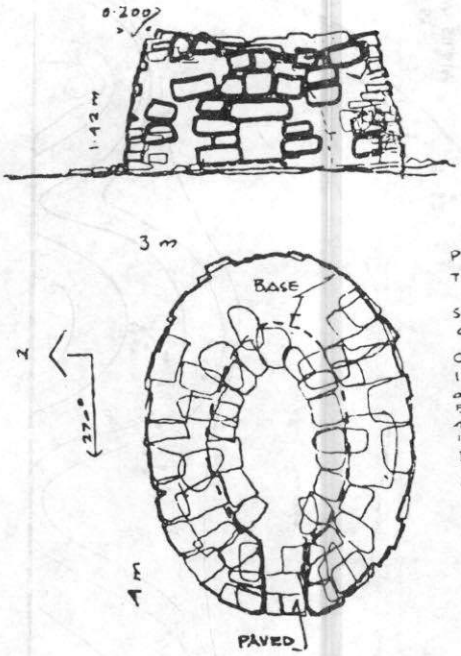

(شـــكل رقم ١٣)

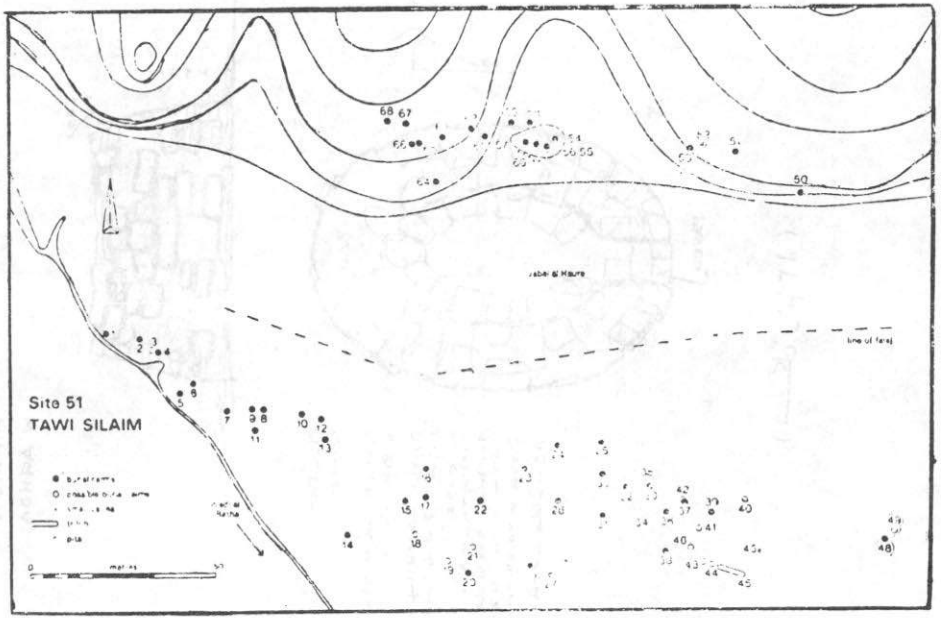

(شـــكل رقم ١٤)

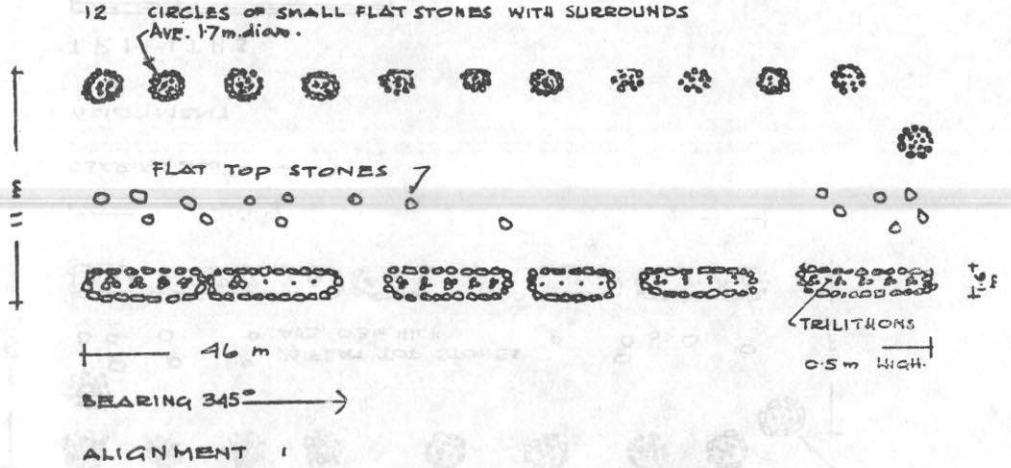

(شكل رقم ١٥ ــ أ)

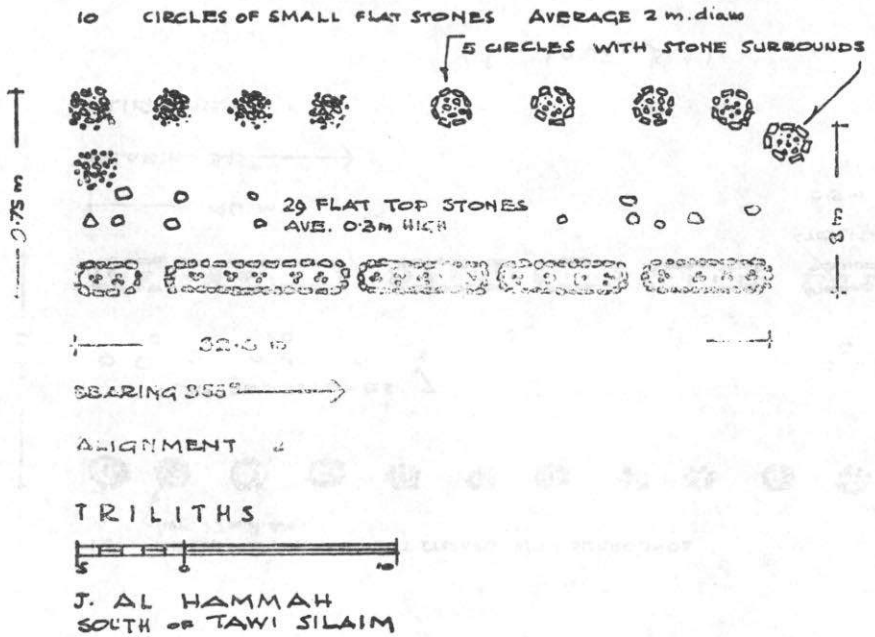
10 CIRCLES OF SMALL FLAT STONES AVERAGE 2 m. diam
5 CIRCLES WITH STONE SURROUNDS
0·75 m
29 FLAT TOP STONES
AVE. 0·3m HIGH
3 m
BEARING 355°
ALIGNMENT
TRILITHS
J. AL HAMMAH
SOUTH OF TAWI SILAIM

(شكل رقم ١٥ — ب)

(صـــورة رقم ١٥)

(صـــورة رقم ١٦)

(صـــورة رقم ١٧)

(صـــورة رقم ١٨)

(صـــورة رقم ١٩)

(صـــورة رقم ٢٠)

رقم الإيـداع : ٩٤/١٩٤